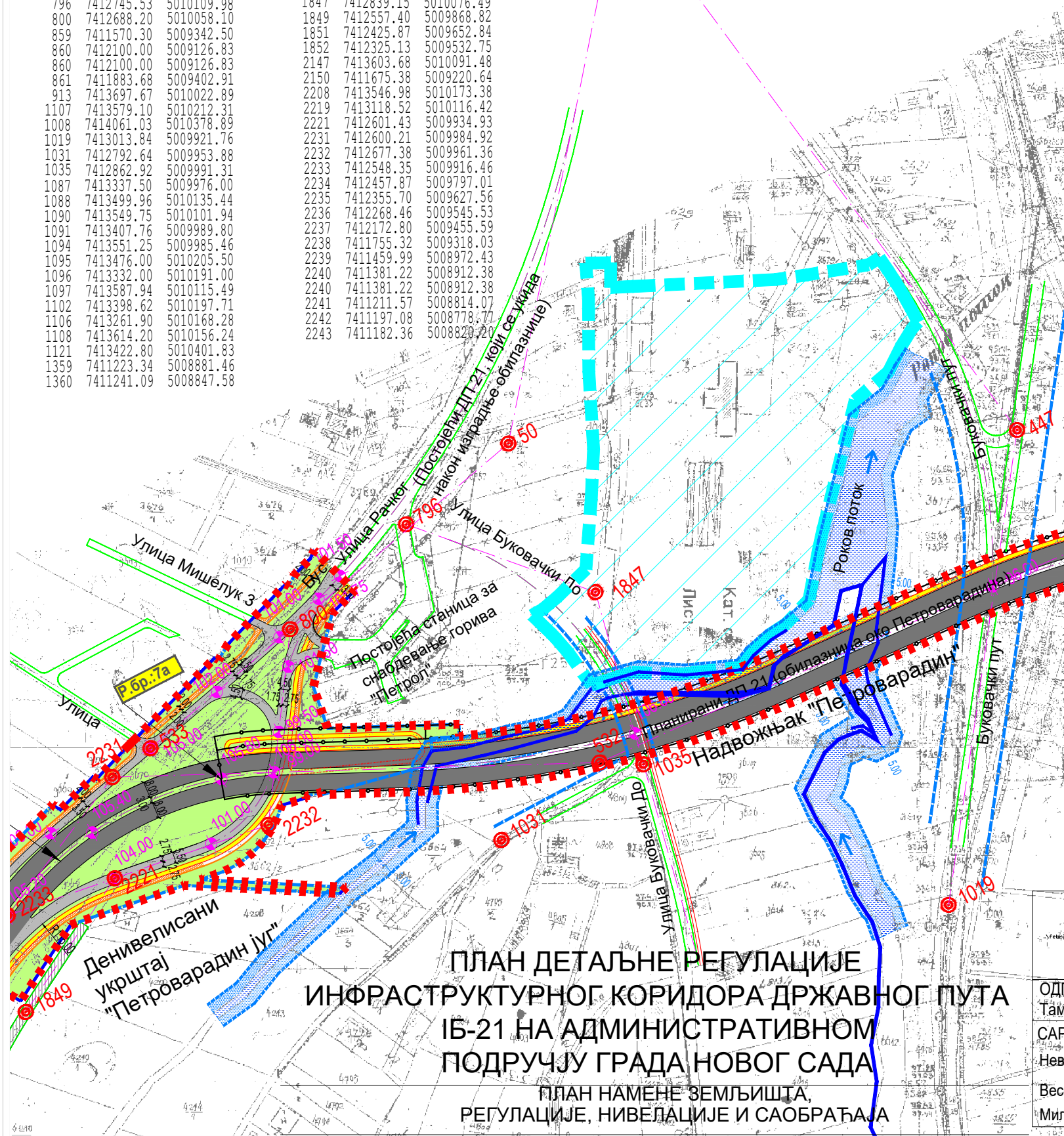


УРБАНИСТИЧКИ ПРОЈЕКАТ ПОСЛОВНОГ КОМПЛЕКСА ИЗМЕЂУ УЛИЦА БУКОВАЧКИ ДО И БУКОВАЧКОГ ПУТА У ПЕТРОВАРАДИНУ

Број	КООРДИНАТЕ ОСОВИНСКИХ ТАЧАА		У Број	У	
50	7412796.10	5010150.00	1500	7413449.96	5010014.81
351	7410270.19	5008291.20	1501	7413419.51	5010084.71
455	7412851.14	5010423.24	1533	7412298.73	5009509.43
447	7413047.73	5010156.67	1537	7412240.60	5009436.79
532	7412841.23	5009992.20	1541	7410924.48	5008594.48
533	7412619.07	5009999.22	1542	7410581.63	5008538.22
592	7413712.00	5010000.00	1642	7413691.13	5010277.14
593	7413534.94	5010282.85	1646	7413819.63	5010092.65
669	7410265.07	5008163.65	1684	7413403.77	5010080.66
669	7411912.04	5009366.71	1717	7411265.39	5008962.62
765	7412028.30	5009659.10	1759	7412347.59	5009803.41
765	7412028.30	5009659.10	1783	7410275.78	5008217.43
771	7412166.58	5009461.12	1784	7409969.84	5008321.82
796	7412745.53	5010109.98	1847	7412839.15	5010076.49
800	7412688.20	5010058.10	1849	7412557.40	5009868.82
859	7411570.30	5009342.50	1851	7412425.87	5009652.84
860	7412100.00	5009126.83	1852	7412325.13	5009532.75
860	7412100.00	5009126.83	2147	7413603.68	5010091.48
861	7411883.68	5009402.91	2150	7411675.38	5009220.64
913	7413697.67	5010022.89	2208	7413546.98	5010173.38
1107	7413579.10	5010212.31	2219	7413118.52	5010116.42
1008	7414061.03	5010378.89	2221	7412601.43	5009934.93
1019	7413013.84	5009921.76	2231	7412600.21	5009984.92
1031	7412792.64	5009953.88	2232	7412677.38	5009961.36
1035	7412862.92	5009991.31	2233	7412548.35	5009916.46
1087	7413337.50	5009976.00	2234	7412457.87	5009797.01
1088	7413499.96	5010135.44	2235	7412355.70	5009627.56
1090	7413549.75	5010101.94	2236	7412268.46	5009545.53
1091	7413407.76	5009989.80	2237	7412172.80	5009455.59
1094	7413551.25	5009985.46	2238	7411755.32	5009318.03
1095	7413476.00	5010205.50	2239	7411459.99	5008972.43
1096	7413332.00	5010191.00	2240	7411381.22	5008912.38
1097	7413587.94	5010115.49	2240	7411381.22	5008912.38
1102	7413398.62	5010197.71	2241	7411221.57	5008814.07
1106	7413261.90	5010168.28	2242	7411197.08	5008778.77
1108	7413614.20	5010156.24	2243	7411182.36	5008820.20
1121	7413422.80	5010401.83			
1359	7411223.34	5008881.46			
1360	7411241.09	5008847.58			



ПОВРШИНЕ ЈАВНЕ НАМЕНЕ:

САОБРАЋАЈНЕ ПОВРШИНЕ И ОБЈЕКТИ

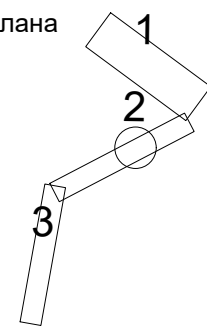
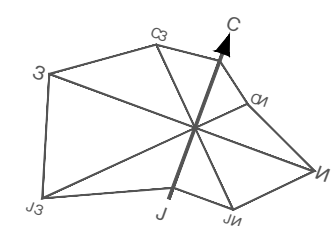
- Коловоз ДП 21 и ДП 100
- Коловоз приступних и режијских саобраћајница
- Бицикличка стаза
- Тротоар
- Некатегорисани пут
- Железничко подручје
- Друмски објекат
- Железничка пруга
- Коловоз из суседних планова неопходан за реализацију овог плана
- Могућ пролаз за мале животиње (зацвљење испод пута)

- Ножица насипа
- Граница заштите Ковилско - Петроварадинског рита
- Граница института Сремска Каменица
- Заштитни појас и појас контролисане градње државног пута
- Граница катастарских општина
- Осовина
- Осовинска тачка
- Нивелета
- Нагиб нивелете
- Регулациона линија по постојећој граници парцеле
- Граница обухвата плана
- Планирана регулациона линија

ОСТАЛЕ ПОВРШИНЕ ЈАВНЕ НАМЕНЕ

- Водене површине (поток, канал)
- Зелене површине
- Заштитни појас потока

ПОВРШИНЕ ОСТАЛИХ НАМЕНА



ЛЕГЕНДА:
 Граница обухвата урбанистичког пројекта

**ПЛАН ДЕТАЉНЕ РЕГУЛАЦИЈЕ
 ИНФРАСТРУКТУРНОГ КОРИДОРА ДРЖАВНОГ ПУТА
 ИБ-21 НА АДМИНИСТРАТИВНОМ
 ПОДРУЧЈУ ГРАДА НОВОГ САДА**
 ПЛАН НАМЕНЕ ЗЕМЉИШТА,
 РЕГУЛАЦИЈЕ, НИВЕЛАЦИЈЕ И САОБРАЋАЈА

ПРЕДСЕДНИК СКУПШТИНЕ ГРАДА НОВОГ САДА ЗДРАВКО ЈЕЛУШИЋ			
Јавно предузеће "УРБАНИЗАМ" Завод за урбанизам Нови Сад, Булевар цара Лазара 3/III			
ПЛАН ДЕТАЉНЕ РЕГУЛАЦИЈЕ ИНФРАСТРУКТУРНОГ КОРИДОРА ДРЖАВНОГ ПУТА ИБ-21 НА АДМИНИСТРАТИВНОМ ПОДРУЧЈУ ГРАДА НОВОГ САДА			
НАЗИВ ПЛАНА	ОДГОВОРНИ УРБАНИСТА	НАЗИВ КАРТЕ	ПЛАН НАМЕНЕ ЗЕМЉИШТА, РЕГУЛАЦИЈЕ, НИВЕЛАЦИЈЕ И САОБРАЋАЈА
ОБРАЂИВАЧ	МР А. ЈЕВЋЕНИЋ, дипл.инж.саоб.	НАРУЧИЛАЦ ИЗРАДЕ	ГРАД НОВИ САД
ПОМОЋНИК ДИРЕКТОРА	М. ЈОВКОВИЋ, дипл.инж.грађ.	БРОЈ ЗАДАТКА:	ДАТУМ:
		1.4.1/09	05. 2017.
		РАЗМЕРА:	БРОЈ:
		1 : 2 500	3.2

СТУДИО ЗА ПРОЈЕКТОВАЊЕ Арона Загориче 21, Нови Сад tel/fax 021/6-314-404; 063/10-10-204; modarhitekt@gmail.com	БРОЈ ПРОЈЕКТА: ВРСТА ДОКУМЕНТАЦИЈЕ: УРБАНИСТИЧКИ ПРОЈЕКАТ ПОСЛОВНОГ КОМПЛЕКСА ИЗМЕЂУ УЛИЦА БУКОВАЧКИ ДО И БУКОВАЧКОГ ПУТА У ПЕТРОВАРАДИНУ	ИНВЕСТИТОР: „OUR CONTRY“ DOO НАЗИВ ЦРТЕЖА: ИЗВОД ИЗ ПЛАНА ДЕТАЉНЕ РЕГУЛАЦИЈЕ ИНФРАСТРУКТУРНОГ КОРИДОРА ДРЖАВНОГ ПУТА ИБ-21 НА АДМИНИСТРАТИВНОМ ПОДРУЧЈУ ГРАДА НОВОГ САДА
ОДГОВОРНИ УРБАНИСТА: Тамара Миљевић, дипл. инж. арх. САРАДНИЦИ: Марија Остојић, д.и.а. Невена Петров, маст. инж. арх. Веселко Васић, маст. инж. арх. Милица Тегелтија Токановић, маст. инж. арх.	МЕСТО ГРАДЊЕ: кат. парц. 3629/12 и 3629/13 КО Петроварадин	РАЗМЕРА: ДАТУМ: БР. ЦРТЕЖА А3 фебруар/2026. 2А.