





















УРБАНИСТИЧКИ ПРОЈЕКАТ ЗА ПОТРЕБЕ
УРБАНИСТИЧКО-АРХИТЕКТОНСКЕ РАЗРАДЕ ЛОКАЦИЈЕ
ЗА ИЗГРАДЊУ СТАМБЕНОГ КОМПЛЕКСА НА
КАТАСТАРСКОЈ ПАРЦЕЛИ БРОЈ 3647/8
КО ВЕТЕРНИК



СИТУАЦИОНИ ПРИКАЗ УРБАНИСТИЧКОГ РЕШЕЊА

-  ОБЈЕКТИ ПОРОДИЧНОГ СТАНОВАЊА
-  КОЛСКО-ПЕШАЧКЕ ПОВР[ИНЕ]
-  PARKING ПОВР[ИНЕ]
-  ПЕШАЧКЕ ПОВР[ИНЕ]
-  УРЕ[ЕНЕ] ZELENE ПОВР[ИНЕ]
-  КАНТА ЗА КОМУНАЛНИ ОТПАД
-  УЛАЗ У ОБЈЕКАТ
-  УЛАЗ У КОМПЛЕКС
-  GRANICA СТАМБЕНОГ КОМПЛЕКСА — ОГРАДА КОМПЛЕКСА
-  КАПЛАЈА ГРАЂЕВИНСКОГ КОМПЛЕКСА
-  ВИСОКИ ШЕТИНАРИ
-  НИСКИ ШЕТИНАРИ
-  ВИСОКИ ЛИ[ЈАР]
-  СРЕДЊИ И НИСКИ ЛИ[ЈАР]
-  ДЕКОРАТИВНЕ ЖБУНАСТЕ ВРСТЕ
-  ЈАВНА ПОВРШИНА
-  REGULACIONA LINIJA
-  ГРАДСКА САОБРАЋАЈНИЦА (УЛИЧНИ КОРИДОР)
-  GRANICA ПАРЦЕЛЕ
-  GRANICA ОБУHVATA УРБАНИСТИЧКОГ ПРОЈЕКТА

D:\100 URBAN 72\unori\Falen sa Fivem-a\FINAL\logo za crte22.jpg	
УРБАНИСТИЧКИ ПРОЈЕКАТ ЗА ПОТРЕБЕ УРБАНИСТИЧКО-АРХИТЕКТОНСКЕ РАЗРАДЕ ЛОКАЦИЈЕ ЗА ИЗГРАДЊУ СТАМБЕНОГ КОМПЛЕКСА НА КАТАСТАРСКОЈ ПАРЦЕЛИ БРОЈ 3647/8 КО ВЕТЕРНИК	
Investicija	Драгица Завишић, ул. Драгослава Срејовића бр.039, Ветерник
Gradnja	Ситуациони приказ уређења затвореног комплекса
odgovorni urbanista	Радомир Овука, дипл. инж. арх. Број лиценце: 200 0741 04
R 1:1000	LIST BR. 3

