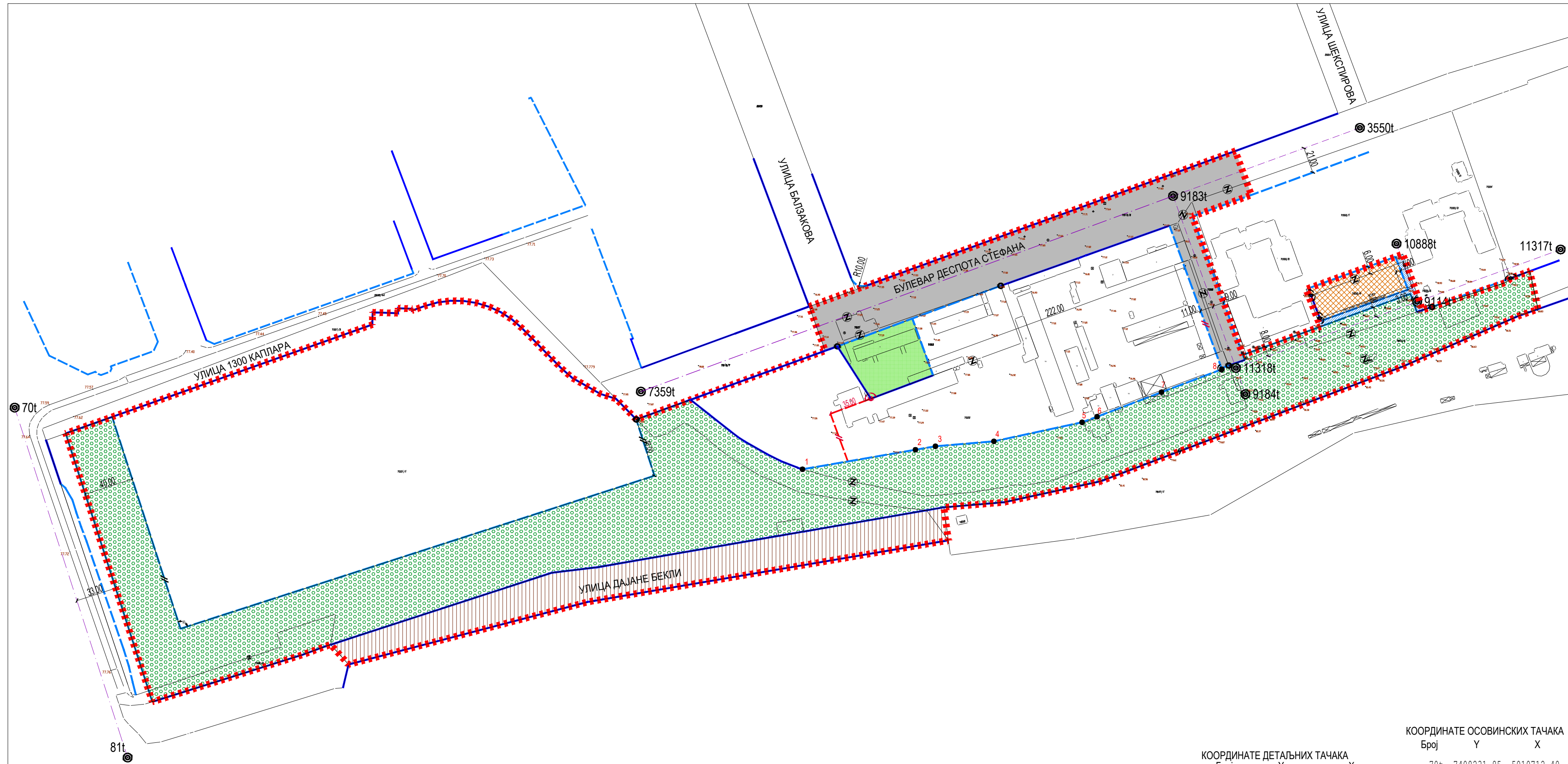


**ПЛАН ГЕНЕРАЛНЕ РЕГУЛАЦИЈЕ  
ОПШТЕГРАДСКОГ ЦЕНТРА И СПОРТСКО-РЕКРЕАТИВНИХ САДРЖАЈА  
УЗ БУЛЕВАР ДЕСПОТА СТЕФАНА У НОВОМ САДУ**

**ПЛАН РЕГУЛАЦИЈЕ ПОВРШИНА ЈАВНЕ НАМЕНЕ СА ПАРЦЕЛАЦИЈОМ**



**ПОВРШИНЕ ЈАВНЕ НАМЕНЕ**

- САОБРАЋАЈНА ПОВРШИНА
- КУЛТУРА
- КОМПЛЕКС СТУДЕНТСКИХ ДОМОВА
- ТРГ
- СПОРТСКО-РЕКРЕАТИВНЕ ПОВРШИНЕ
- ОДБРАМБЕНИ НАСИП

**ПОВРШИНЕ ОСТАЛИХ НАМЕНА**

- ПОВРШИНЕ ОСТАЛИХ НАМЕНА

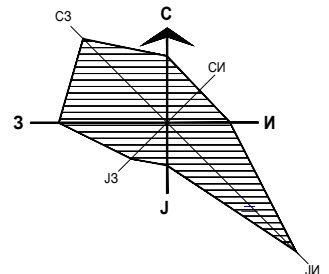
- - - - - ПЛАНИРАНА ГРАНИЦА ПАРЦЕЛЕ

— — — — — РЕГУЛАЦИОНА ЛИНИЈА ПО ПОСТОЈЕЋОЈ ГРАНИЦИ ПАРЦЕЛЕ

- - - - - ПЛАНИРАНА РЕГУЛАЦИОНА ЛИНИЈА

⊗ ОБАВЕЗНО ОБЈЕДИЊАВАЊЕ ПАРЦЕЛА

- - - - - ГРАНИЦА ОБУХВАТА ПЛАНА





**КООРДИНАТЕ ДЕТАЉНИХ ТАЧАКА**

Број	Y	X
1	7408871.52	5010662.33
2	7408963.23	5010678.19
3	7408979.47	5010681.00
4	7409026.91	5010685.02
5	7409098.69	5010697.07
6	7409110.49	5010701.21
7	7409162.77	5010720.92
8	7409211.26	5010740.22

**КООРДИНАТЕ ОСОВИНСКИХ ТАЧАКА**

Број	Y	X
70t	7408231.85	5010712.40
81t	7408323.57	5010428.23
3550t	7409324.12	5010939.59
7359t	7408740.31	5010725.43
9114t	7409370.59	5010798.31
9183t	7409172.43	5010884.23
9184t	7409231.17	5010723.32
10888t	7409353.85	5010845.51
11317t	7409487.07	5010840.82
11318t	7409223.40	5010744.58

 <b>Јавно предузеће "УРБАНИЗАМ" Завод за урбанизам</b> Нови Сад, Булевар цара Лазара 3/III				
<b>ПЛАН ГЕНЕРАЛНЕ РЕГУЛАЦИЈЕ ОПШТЕГРАДСКОГ ЦЕНТРА И СПОРТСКО-РЕКРЕАТИВНИХ САДРЖАЈА УЗ БУЛЕВАР ДЕСПОТА СТЕФАНА У НОВОМ САДУ</b>				
НАЗИВ ПЛАНА	ОПШТЕГРАДСКОГ ЦЕНТРА И СПОРТСКО-РЕКРЕАТИВНИХ САДРЖАЈА УЗ БУЛЕВАР ДЕСПОТА СТЕФАНА У НОВОМ САДУ		НАЗИВ КАРТЕ	ПЛАН РЕГУЛАЦИЈЕ ПОВРШИНА ЈАВНЕ НАМЕНЕ СА ПАРЦЕЛАЦИЈОМ
ОДГОВОРНИ УРБАНИСТА	Д. МИЛАДИНОВИЋ, дипл.инж.арх.		НАРУЧИЛАЦ ИЗРАДЕ	ДОО "NEIMAR" НОВИ САД
ОБРАЂИВАЧ	мр В. ВУКАДИНОВИЋ, ЂУРИЋ, дипл.инж.арх. А. МАСТИЛОВИЋ, дипл.инж.геод.		БРОЈ ЗАДАТКА:	ДАТУМ: 04.2026. РАЗМЕРА: 1:2500 БРОЈ: <b>6</b>
ПОМОЋНИК ДИРЕКТОРА	Т. БУРСАЋ, дипл.инж.арх.			
ДИРЕКТОР	Д. МИЛАДИНОВИЋ, дипл.инж.арх.			