



ИЗМЕНЕ И ДОПУНЕ ПЛАНА ГЕНЕРАЛНЕ РЕГУЛАЦИЈЕ ПРОСТОРА У ЗАПАДНОМ ДЕЛУ ГРАДА НА ПОДРУЧЈУ ТЕЛЕПА У НОВОМ САДУ (ЛОКАЛИТЕТ УЗ УЛИЦУ ЋИРИЛА И МЕТОДИЈА)

ПЛАН РЕГУЛАЦИЈЕ ПОВРШИНА ЈАВНЕ НАМЕНЕ СА ПАРЦЕЛАЦИЈОМ

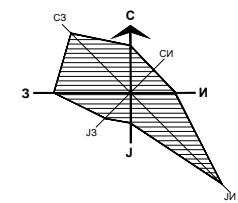
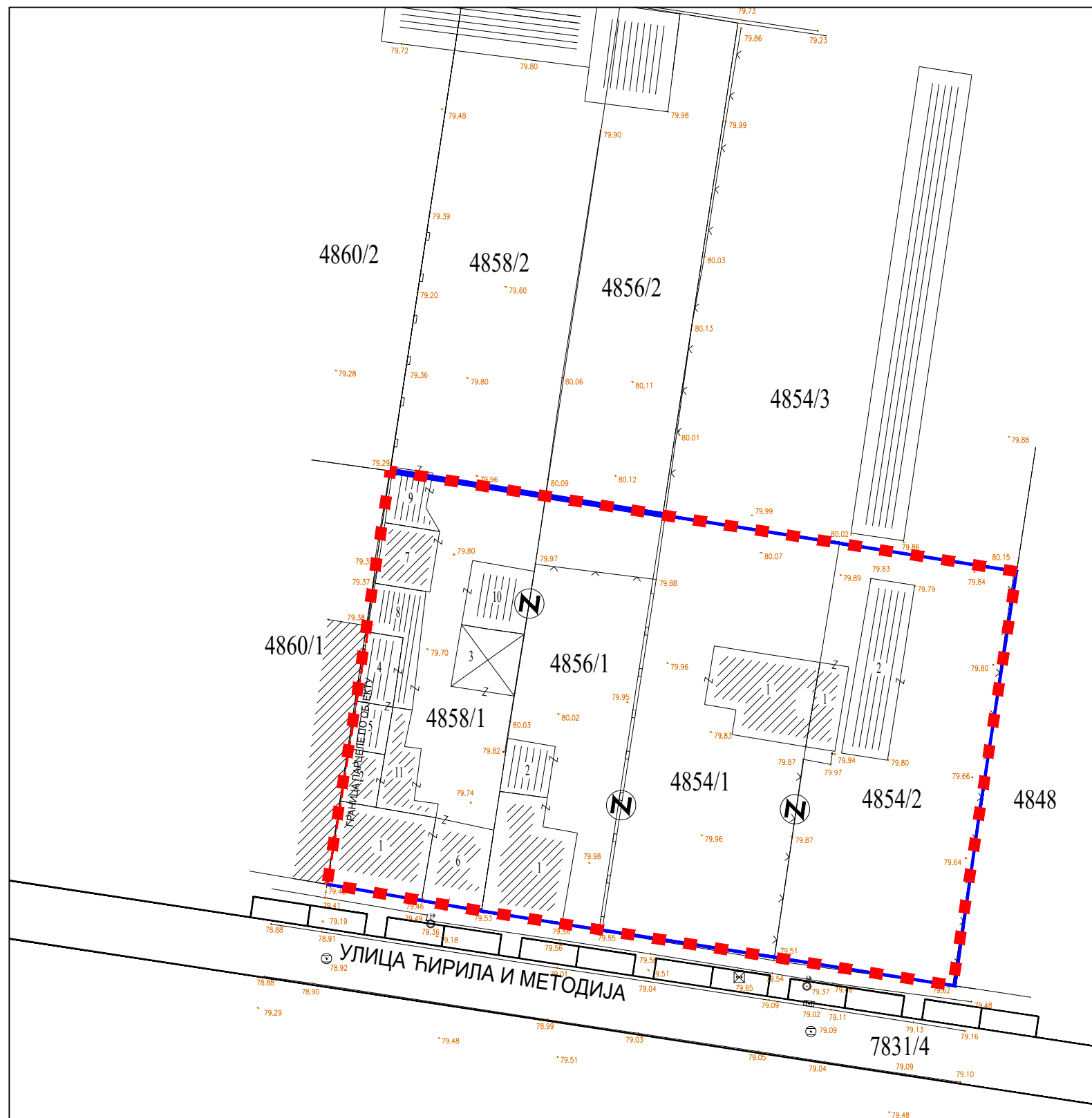
 ПОВРШИНЕ ОСТАЛИХ НАМЕНА

 РЕГУЛАЦИОНА ЛИНИЈА ПО ПОСТОЈЕЋОЈ ГРАНИЦИ ПАРЦЕЛЕ



 ПЛАНИРАНА ГРАНИЦИ ПАРЦЕЛЕ

 ОБАВЕЗНО ОБЈЕДИЊАВАЊЕ ПАРЦЕЛА

 ГРАНИЦА ОБУХВАТА ИЗМЕНА И ДОПУНА ПЛАНА



Р 1:500

 Јавно предузеће "УРБАНИЗАМ" Завод за урбанизам Нови Сад, Булевар цара Лазара 3/III					
НАЗИВ ПЛАНА	ИЗМЕНЕ И ДОПУНЕ ПЛАНА ГЕНЕРАЛНЕ РЕГУЛАЦИЈЕ ПРОСТОРА У ЗАПАДНОМ ДЕЛУ ГРАДА НА ПОДРУЧЈУ ТЕЛЕПА У НОВОМ САДУ (ЛОКАЛИТЕТ УЗ УЛИЦУ ЋИРИЛА И МЕТОДИЈА)				
ОДГОВОРНИ УРБАНИСТА	мр В. ВУКАДИНОВИЋ ЂУРИЋ, дипл.инж.арх.	НАЗИВ КАРТЕ	ПЛАН РЕГУЛАЦИЈЕ ПОВРШИНА ЈАВНЕ НАМЕНЕ СА ПАРЦЕЛАЦИЈОМ		
ОБРАЂИВАЧ	Ј. ДРАГОЈЕВИЋ, маст.инж.геод. Ј. ЋЕМРОВСКИ, геод.техн. Т. ЋОРАЦ, дипл.инж.пејз.арх.	НАРУЧИЛАЦ ИЗРАДЕ	"VLASINA INZENJERING" DOO		
ПОМОЋНИК ДИРЕКТОРА	Т. БУРСАЋ, дипл.инж.арх.	БРОЈ ЗАДАТКА:	ДАТУМ:	РАЗМЕРА:	БРОЈ:
ДИРЕКТОР	Д. МИЛАДИНОВИЋ, дипл.инж.арх.	2.3.3/25	05.2026.	1:500	4