
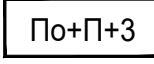





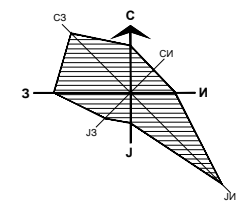
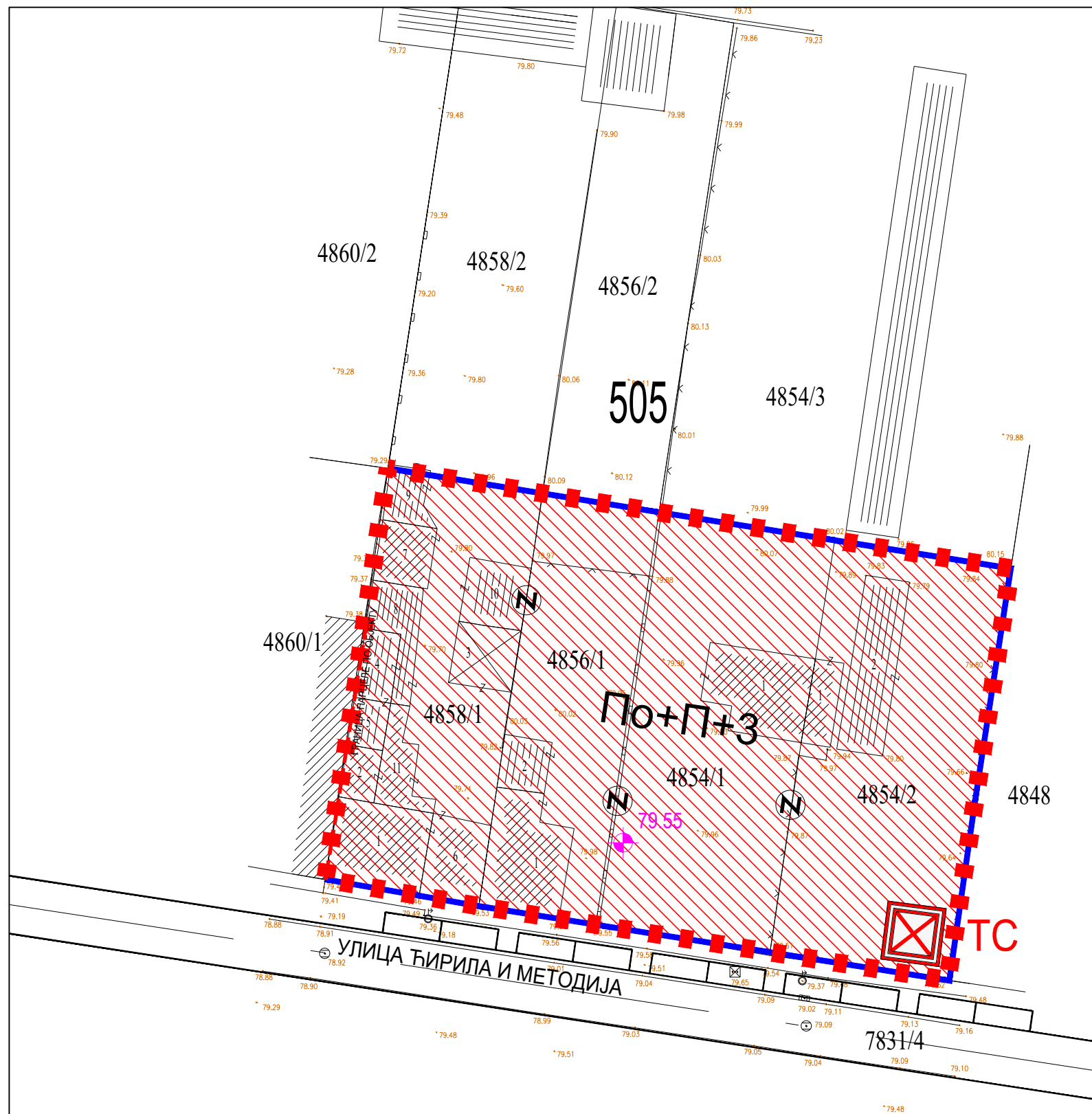


ИЗМЕНЕ И ДОПУНЕ ПЛАНА ГЕНЕРАЛНЕ РЕГУЛАЦИЈЕ ПРОСТОРА У ЗАПАДНОМ ДЕЛУ ГРАДА НА ПОДРУЧЈУ ТЕЛЕПА У НОВОМ САДУ (ЛОКАЛИТЕТ УЗ УЛИЦУ ЋИРИЛА И МЕТОДИЈА)



ПЛАН НАМЕНЕ ПОВРШИНА СА РЕЖИМИМА ИЗГРАДЊЕ

НАМЕНА ПОВРШИНА

-  ОПШТЕГРАДСКИ И ЛИНИЈСКИ ЦЕНТРИ
(стамбени, стамбено-пословни, пословно-стамбени или пословни објекти)
-  ПЛАНИРАНА СПРАТНОСТ ОБЈЕКТА
- 505** БРОЈ УРБАНИСТИЧКОГ БЛОКА НА ПОДРУЧЈУ ТЕЛЕПА
-  ТРАНСФОРМАТОРСКА СТАНИЦА
-  ОБАВЕЗНО ОБЈЕДИЊАВАЊЕ ПАРЦЕЛА
-  ПЛАНИРАНА ГРАНИЦА ПАРЦЕЛЕ
-  РЕГУЛАЦИОНА ЛИНИЈА ПО ПОСТОЈЕЋОЈ ГРАНИЦИ ПАРЦЕЛЕ
-  ГРАНИЦА ОБУХВАТА ИЗМЕНА И ДОПУНА ПЛАНА ГЕНЕРАЛНЕ РЕГУЛАЦИЈЕ



Р 1:500

		Јавно предузеће "УРБАНИЗАМ" Завод за урбанизам Нови Сад, Булевар цара Лазара 3/III					
НАЗИВ ПЛАНА	ИЗМЕНЕ И ДОПУНЕ ПЛАНА ГЕНЕРАЛНЕ РЕГУЛАЦИЈЕ ПРОСТОРА У ЗАПАДНОМ ДЕЛУ ГРАДА НА ПОДРУЧЈУ ТЕЛЕПА У НОВОМ САДУ (ЛОКАЛИТЕТ УЗ УЛИЦУ ЋИРИЛА И МЕТОДИЈА)						
ОДГОВОРНИ УРБАНИСТА	мр В. ВУКАДИНОВИЋ ЂУРИЋ, дипл.инж.арх.		НАЗИВ КАРТЕ	ПЛАН НАМЕНЕ ПОВРШИНА СА РЕЖИМИМА ИЗГРАДЊЕ			
ОБРАЂИВАЧ	Ј. ДРАГОЈЕВИЋ, маст.инж.геод. Ј. ЂЕМРОВСКИ, геод.техн. Т. ЋОРАЦ, дипл.инж.пејз.арх.		НАРУЧИЛАЦ ИЗРАДЕ	"VLASINA INZENJERING" DOO			
ПОМОЋНИК ДИРЕКТОРА	Т. БУРСАЋ, дипл.инж.арх.		БРОЈ ЗАДАТКА:	ДАТУМ:	РАЗМЕРА:	БРОЈ:	
ДИРЕКТОР	Д. МИЛАДИНОВИЋ, дипл.инж.арх.		2.3.3/25	05.2026.	1:500	3	