
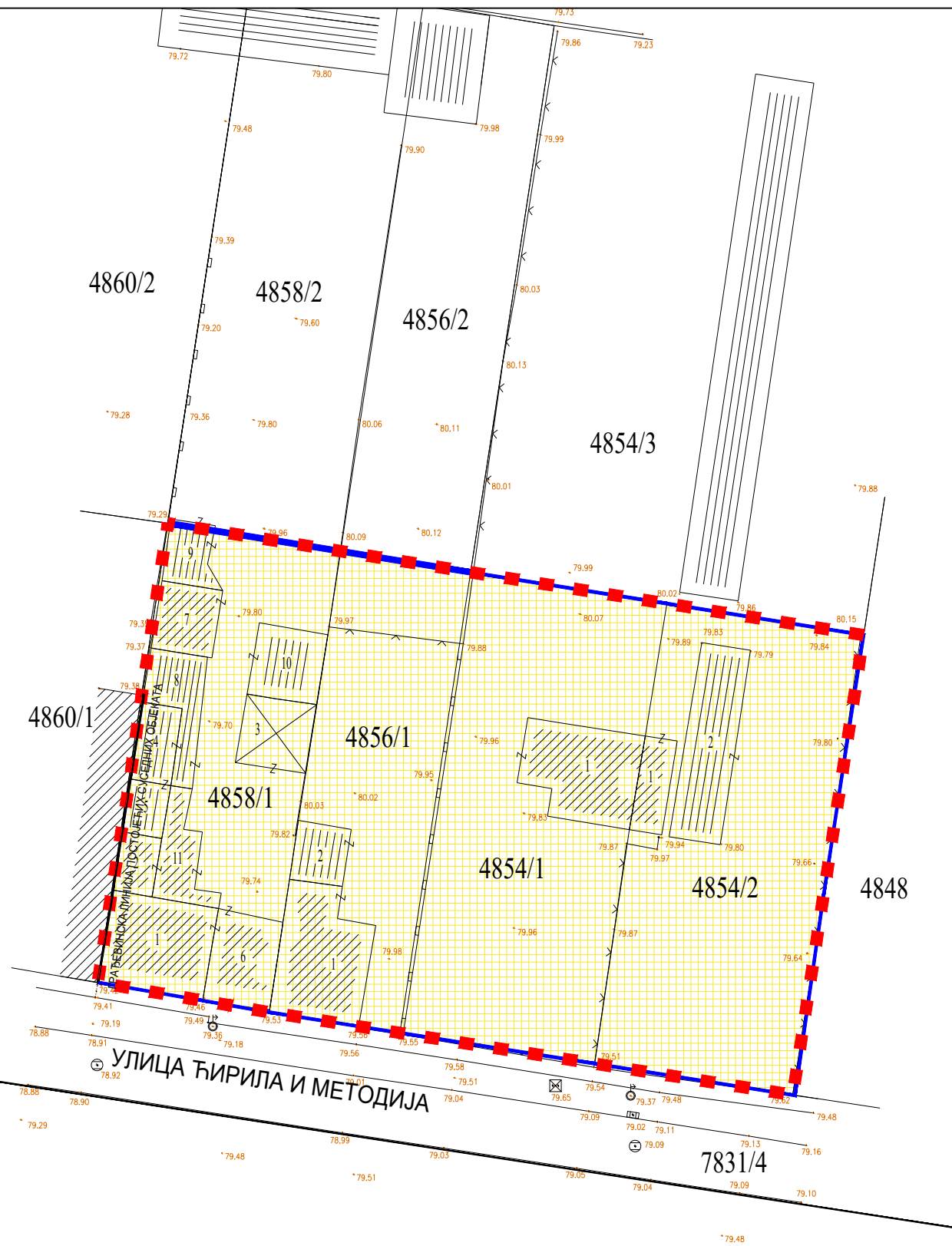


ИЗМЕНЕ И ДОПУНЕ ПЛАНА ГЕНЕРАЛНЕ РЕГУЛАЦИЈЕ ПРОСТОРА У ЗАПАДНОМ ДЕЛУ ГРАДА НА ПОДРУЧЈУ ТЕЛЕПА У НОВОМ САДУ (ЛОКАЛИТЕТ УЗ УЛИЦУ ЋИРИЛА И МЕТОДИЈА)

ПОСТОЈЕЋЕ СТАЊЕ



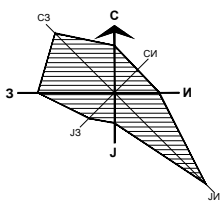
ПОРОДИЧНО СТАНОВАЊЕ



РЕГУЛАЦИОНА ЛИНИЈА ПО ПОСТОЈЕЋОЈ ГРАНИЦИ ПАРЦЕЛЕ



ГРАНИЦА ОБУХВАТА ИЗМЕНА И ДОПУНА ПЛАНА ГЕНЕРАЛНЕ РЕГУЛАЦИЈЕ



Р 1:500

		Јавно предузеће "УРБАНИЗАМ" Завод за урбанизам Нови Сад, Булевар цара Лазара 3/III						
НАЗИВ ПЛАНА	ИЗМЕНЕ И ДОПУНЕ ПЛАНА ГЕНЕРАЛНЕ РЕГУЛАЦИЈЕ ПРОСТОРА У ЗАПАДНОМ ДЕЛУ ГРАДА НА ПОДРУЧЈУ ТЕЛЕПА У НОВОМ САДУ (ЛОКАЛИТЕТ УЗ УЛИЦУ ЋИРИЛА И МЕТОДИЈА)							
ОДГОВОРНИ УРБАНИСТА	мр В. ВУКАДИНОВИЋ ЂУРИЋ, дипл.инж.арх.		НАЗИВ КАРТЕ	ПОСТОЈЕЋЕ СТАЊЕ				
ОБРАЂИВАЧ	мр В. ВУКАДИНОВИЋ ЂУРИЋ, дипл.инж.арх. Т. ЋОРАЦ, дипл.инж.пејз.арх.		НАРУЧИЛАЦ ИЗРАДЕ	"VLASINA INZENJERING" DOO				
ПОМОЋНИК ДИРЕКТОРА	Т. БУРСАЋ, дипл.инж.арх.		БРОЈ ЗАДАТКА:	ДАТУМ:	РАЗМЕРА:	БРОЈ:		
ДИРЕКТОР	Д. МИЛАДИНОВИЋ, дипл.инж.арх.		2.3.3/25	05.2026.	1:500	2.2.		