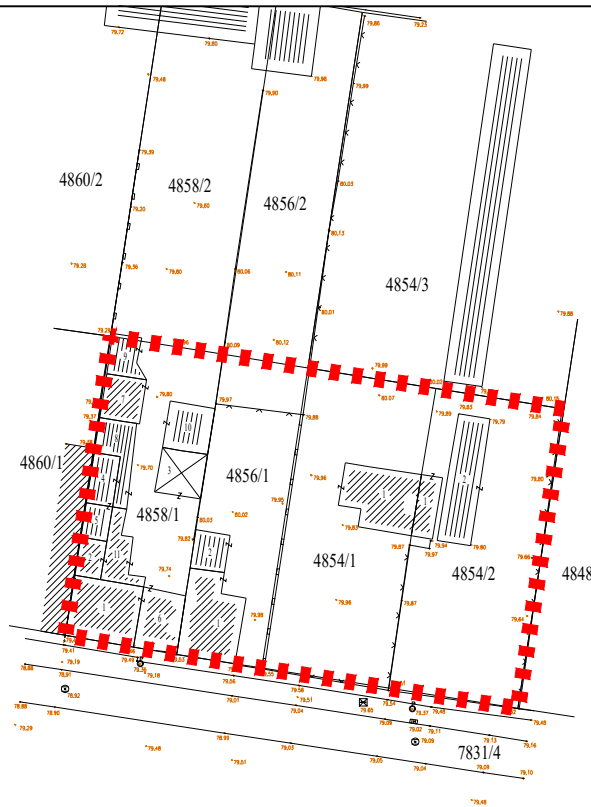
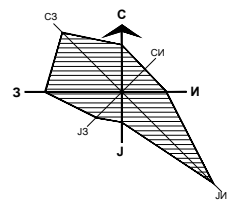


ИЗМЕНЕ И ДОПУНЕ ПЛАНА ГЕНЕРАЛНЕ РЕГУЛАЦИЈЕ ПРОСТОРА У ЗАПАДНОМ ДЕЛУ ГРАДА НА ПОДРУЧЈУ ТЕЛЕПА У НОВОМ САДУ (ЛОКАЛИТЕТ УЗ УЛИЦУ ЋИРИЛА И МЕТОДИЈА)



ОБУХВАТ ИЗМЕНА И ДОПУНА ПЛАНА



■■■■■■ ГРАНИЦА ОБУХВАТА ИЗМЕНА И ДОПУНА ПЛАНА ГЕНЕРАЛНЕ РЕГУЛАЦИЈЕ



Р 1:1000

 Јавно предузеће "УРБАНИЗАМ" Завод за урбанизам Нови Сад, Булевар цара Лазара 3/III			
НАЗИВ ПЛАНА	ИЗМЕНЕ И ДОПУНЕ ПЛАНА ГЕНЕРАЛНЕ РЕГУЛАЦИЈЕ ПРОСТОРА У ЗАПАДНОМ ДЕЛУ ГРАДА НА ПОДРУЧЈУ ТЕЛЕПА У НОВОМ САДУ (ЛОКАЛИТЕТ УЗ УЛИЦУ ЋИРИЛА И МЕТОДИЈА)		
ОДГОВОРНИ УРБАНИСТА	мр В. ВУКАДИНОВИЋ ЋУРИЋ, дипл. инж. арх.	НАЗИВ КАРТЕ	ОБУХВАТ ИЗМЕНА И ДОПУНА ПЛАНА
ОБРАЂИВАЧ	Ј. ДРАГОЈЕВИЋ, маг. инж. геод. Т. ЋОРАЦ, дипл. инж. пејз. арх.	НАРУЧИЛАЦ ИЗРАДЕ	"VLASINA INŽENJERING" DOO
ПОМОЋНИК ДИРЕКТОРА	Т. БУРСАЋ, дипл. инж. арх.	БРОЈ ЗАДАТКА: 2.3.3/25	ДАТУМ: 05.2026.
ДИРЕКТОР	Д. МИЛАДИНОВИЋ, дипл. инж. арх.		РАЗМЕРА: 1:1000
			БРОЈ: 2.1.