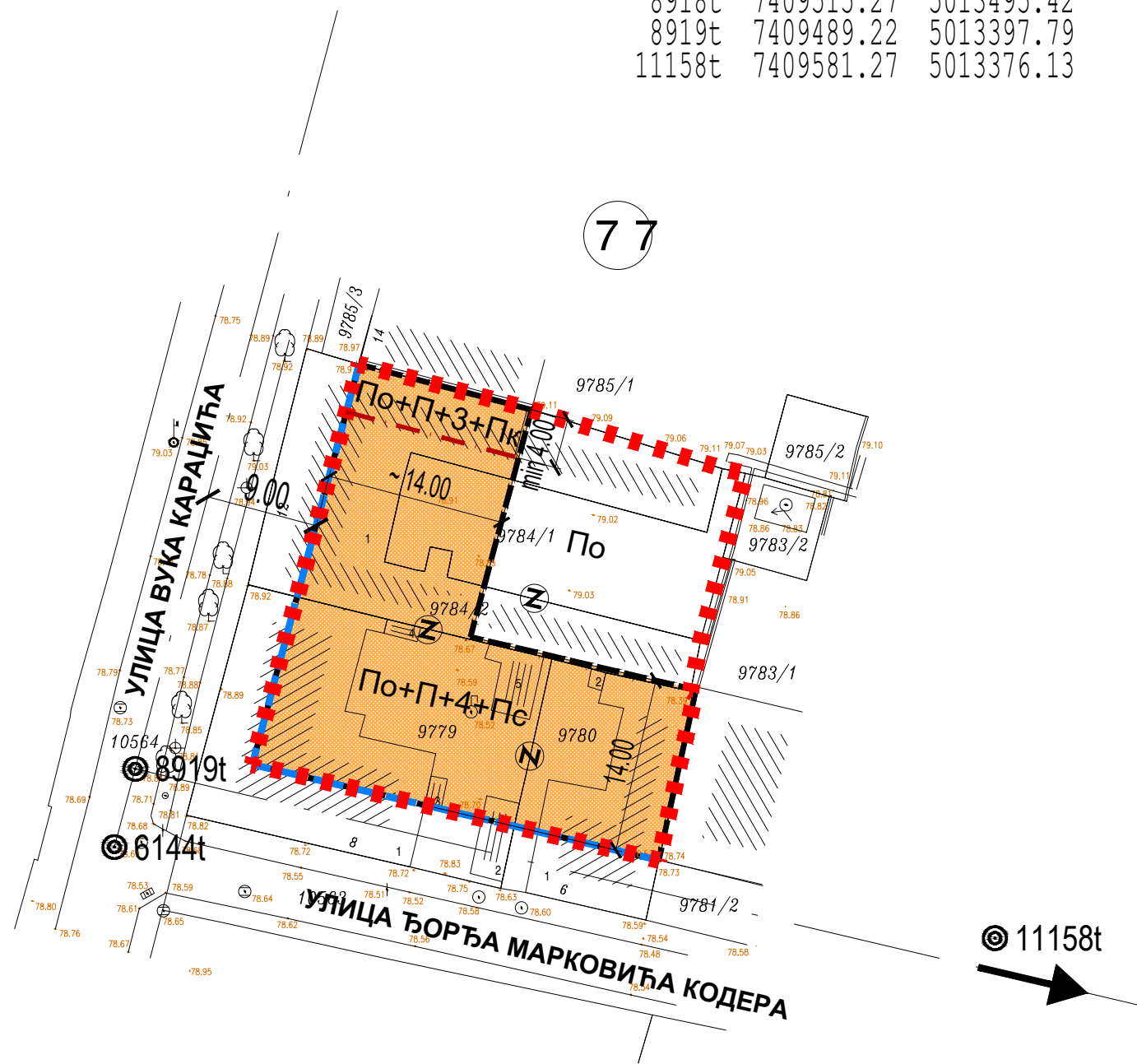


**ИЗМЕНЕ И ДОПУНЕ ПЛАНА ДЕТАЉНЕ РЕГУЛАЦИЈЕ БЛОКОВА  
ОКО УЛИЦЕ ВОЈВОДЕ БОЈОВИЋА У НОВОМ САДУ  
(локалитет на углу улица Вука Караџића и Ђорђа Марковића Кодера)**


ПЛАН НАМЕНЕ ПОВРШИНА, САОБРАЋАЈА, РЕГУЛАЦИЈЕ И НИВЕЛАЦИЈЕ  
СА РЕЖИМИМА ИЗГРАДЊЕ

КООРДИНАТЕ ОСОВНИХ ТАЧКА  
Број

6144t	7409487.54	5013391.51
8918t	7409515.27	5013495.42
8919t	7409489.22	5013397.79
11158t	7409581.27	5013376.13




НАМЕНА ПОВРШИНА СА РЕЖИМИМА ИЗГРАДЊЕ


 ПЛАНИРАНИ ВИШЕПОРОДИЧНИ СТАМБЕНИ ОБЈЕКАТ

По/По+П+3+Пк/  
По+П+4+Пс ПЛАНИРАНА СПРАТНОСТ ОБЈЕКАТА


 БРОЈ БЛОКА

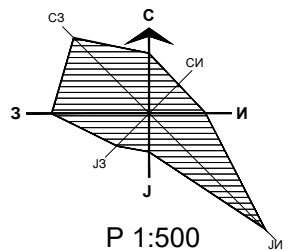
 ГРАЂЕВИНСКА ЛИНИЈА



 ЛИНИЈА РАЗГРАНИЧЕЊА СПРАТНОСТИ

 ОБАВЕЗНО ОБЈЕДИЊАВАЊЕ ПАРЦЕЛА

 ПЛАНИРАНА РЕГУЛАЦИОНА ЛИНИЈА

 ОБУХВАТ ИЗМЕНА И ДОПУНА ПЛАНА ДЕТАЉНЕ РЕГУЛАЦИЈЕ



	Јавно предузеће "УРБАНИЗАМ" Завод за урбанизам Нови Сад, Булевар цара Лазара 3/III				
НАЗИВ ПЛАНА	ИЗМЕНЕ И ДОПУНЕ ПЛАНА ДЕТАЉНЕ РЕГУЛАЦИЈЕ БЛОКОВА ОКО УЛИЦЕ ВОЈВОДЕ БОЈОВИЋА У НОВОМ САДУ (локалитет на углу улица Вука Караџића и Ђорђа Марковића Кодера)				
ОДГОВОРНИ УРБАНИСТА	В.ВУКАДИНОВИЋ ЂУРИЋ, дипл.инж.арх.	НАЗИВ КАРТЕ	ПЛАН НАМЕНЕ ПОВРШИНА, САОБРАЋАЈА, РЕГУЛАЦИЈЕ И НИВЕЛАЦИЈЕ СА РЕЖИМИМА ИЗГРАДЊЕ		
ОБРАЂИВАЧ	В.ВУКАДИНОВИЋ ЂУРИЋ, дипл.инж.арх. М.СТЕФАНОВИЋ, грађ.техн.	НАРУЧИЛАЦ ИЗРАДЕ	"VLASINA INZENJERING" DOO		
ПОМОЋНИК ДИРЕКТОРА	Т. БУРСАЋ, дипл.инж.арх.	БРОЈ ЗАДАТКА: 2.4.2/25	ДАТУМ: 05.2026.	РАЗМЕРА: 1:500	БРОЈ: <b>3</b>
ДИРЕКТОР	Д.МИЛАДИНОВИЋ, дипл.инж.арх.				