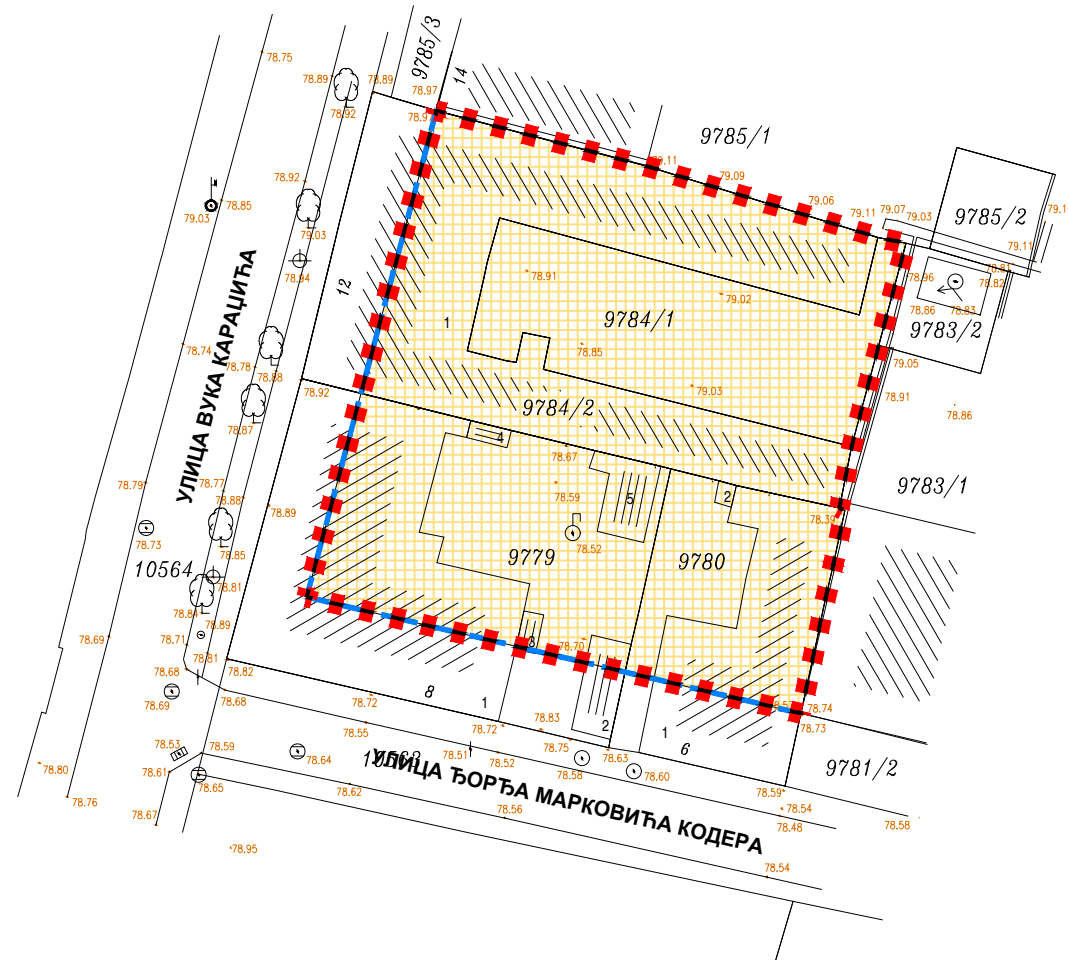




**ИЗМЕНЕ И ДОПУНЕ ПЛАНА ДЕТАЉНЕ РЕГУЛАЦИЈЕ БЛОКОВА
ОКО УЛИЦЕ ВОЈВОДЕ БОЈОВИЋА У НОВОМ САДУ
(локалитет на углу улица Вука Караџића и Ђорђа Марковића Кодера)**

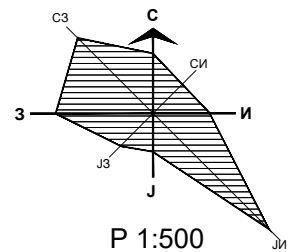
ПОСТОЈЕЋЕ СТАЊЕ





 ПОСТОЈЕЋЕ ПОРОДИЧНО СТАНОВАЊЕ (спратност до П+Пк)

 РЕГУЛАЦИОНА ЛИНИЈА

 ОБУХВАТ ИЗМЕНА И ДОПУНА ПЛАНА ДЕТАЉНЕ РЕГУЛАЦИЈЕ



| | | | | | |
|---|--|---------------------------|---------------------------|-------------------|---|
|  | Јавно предузеће "УРБАНИЗАМ" Завод за урбанизам Нови Сад, Булевар цара Лазара 3/III | | | |  |
| НАЗИВ ПЛАНА | ИЗМЕНЕ И ДОПУНЕ ПЛАНА ДЕТАЉНЕ РЕГУЛАЦИЈЕ БЛОКОВА ОКО УЛИЦЕ ВОЈВОДЕ БОЈОВИЋА У НОВОМ САДУ (локалитет на углу улица Вука Караџића и Ђорђа Марковића Кодера) | | | | |
| ОДГОВОРНИ УРБАНИСТА | В.ВУКАДИНОВИЋ ЂУРИЋ, дипл.инж.арх. | НАЗИВ КАРТЕ | ПОСТОЈЕЋЕ СТАЊЕ | | |
| ОБРАЂИВАЧ | Ј. ДРАГОЈЕВИЋ, дипл.инж.геод. М.СТЕФАНОВИЋ, грађ.техн. | НАРУЧИЛАЦ ИЗРАДЕ | "VLASINA INZENJERING" DOO | | |
| ПОМОЋНИК ДИРЕКТОРА | Т. БУРСАЋ, дипл.инж.арх. | БРОЈ ЗАДАТКА: 2.4.2/25 | ДАТУМ: 05.2026. | РАЗМЕРА: 1:500 | БРОЈ: 2.2. |
| ДИРЕКТОР | Д.МИЛАДИНОВИЋ, дипл.инж.арх. | | | | |