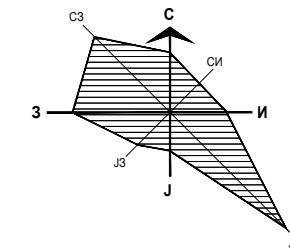






















# ПЛАН ГЕНЕРАЛНЕ РЕГУЛАЦИЈЕ ПРОСТОРА ЗА ПОСЛОВАЊЕ НА РУМЕНАЧКОМ УЛАЗНОМ ПРАВЦУ У НОВОМ САДУ

-ЕЛАБОРАТ ЗА РАНИ ЈАВНИ УВИД-

КОНЦЕПЦИЈА ПЛАНСКОГ РЕШЕЊА



-  ПОСЛОВАЊЕ НА УЛАЗНИМ ПРАВЦИМА - до П+2(3)
-  ПОСЛОВАЊЕ У ЗОНИ ЦЕНТРАЛНИХ ФУНКЦИЈА - до П+2
-  СТАНИЦА ЗА СНАБДЕВАЊЕ ГОРИВОМ - П до П+1
-  ПОРОДИЧНО СТАНОВАЊЕ - до П+1
-  ОСТАЛЕ КОМУНАЛНЕ ПОВРШИНЕ - до П+2
-  ЗАШТИТНО ЗЕЛЕНИЛО
-  НАУЧНИ ИНСТИТУТ ЗА ВЕТЕРИНАРСТВО НОВИ САД - до П+2
-  ТРАНСФОРМАТОРСКА СТАНИЦА 110/35(20)кV, 35/10(20)кV
-  САОБРАЋАЈНА ПОВРШИНА
  
-  ЗАШТИТНИ КОРИДОР ЕНЕРГЕТСКЕ ИНФРАСТРУКТУРЕ (далековод, гасовод)
-  ЗАШТИТНИ ПОЈАС УЗ ПРУГУ
-  АРХЕОЛОШКО НАЛАЗИШТЕ САЈЛОВО
-  ОБЈЕКАТ НА СПИСКУ ПРЕТХОДНЕ ЗАШТИТЕ
-  ОБЈЕКАТ ДРУМСКИ
  
-  РЕГУЛАЦИОНА ЛИНИЈА
-  ГРАНИЦА КАТАСТАРСКИХ ОПШТИНА
-  ГРАНИЦА ГРАЂЕВИНСКОГ ПОДРУЧЈА ГРАДА НОВОГ САДА
-  ОКВИРНА ГРАНИЦА ОБУХВАТА ПЛАНА ГЕНЕРАЛНЕ РЕГУЛАЦИЈЕ

 Јавно предузеће "УРБАНИЗАМ" Завод за урбанизам Нови Сад, Булевар цара Лазара 3/III					
<b>ПЛАН ГЕНЕРАЛНЕ РЕГУЛАЦИЈЕ ПРОСТОРА ЗА ПОСЛОВАЊЕ НА РУМЕНАЧКОМ УЛАЗНОМ ПРАВЦУ У НОВОМ САДУ</b>					
НАЗИВ ПЛАНА	ОДГОВОРНИ УРБАНИСТА		НАЗИВ КАРТЕ	КОНЦЕПЦИЈА ПЛАНСКОГ РЕШЕЊА	
	Т.БУРСАЋ, дипл.инж.арх.			ГРАД НОВИ САД	
ОБРАЂИВАЧ	ПОМОЋНИК ДИРЕКТОРА		НАРУЧИЛАЦ ИЗРАДЕ	БРОЈ ЗАДАТКА:	
	Т.БУРСАЋ, дипл.инж.арх. И.ОЖВАТ, грађ.техн.			1.3.20/24	ДАТУМ:
	ДИРЕКТОР			03.2026.	РАЗМЕРА:
	Д.МИЛАДИНОВИЋ, дипл.инж.арх.			1:5000	БРОЈ:
					<b>3</b>