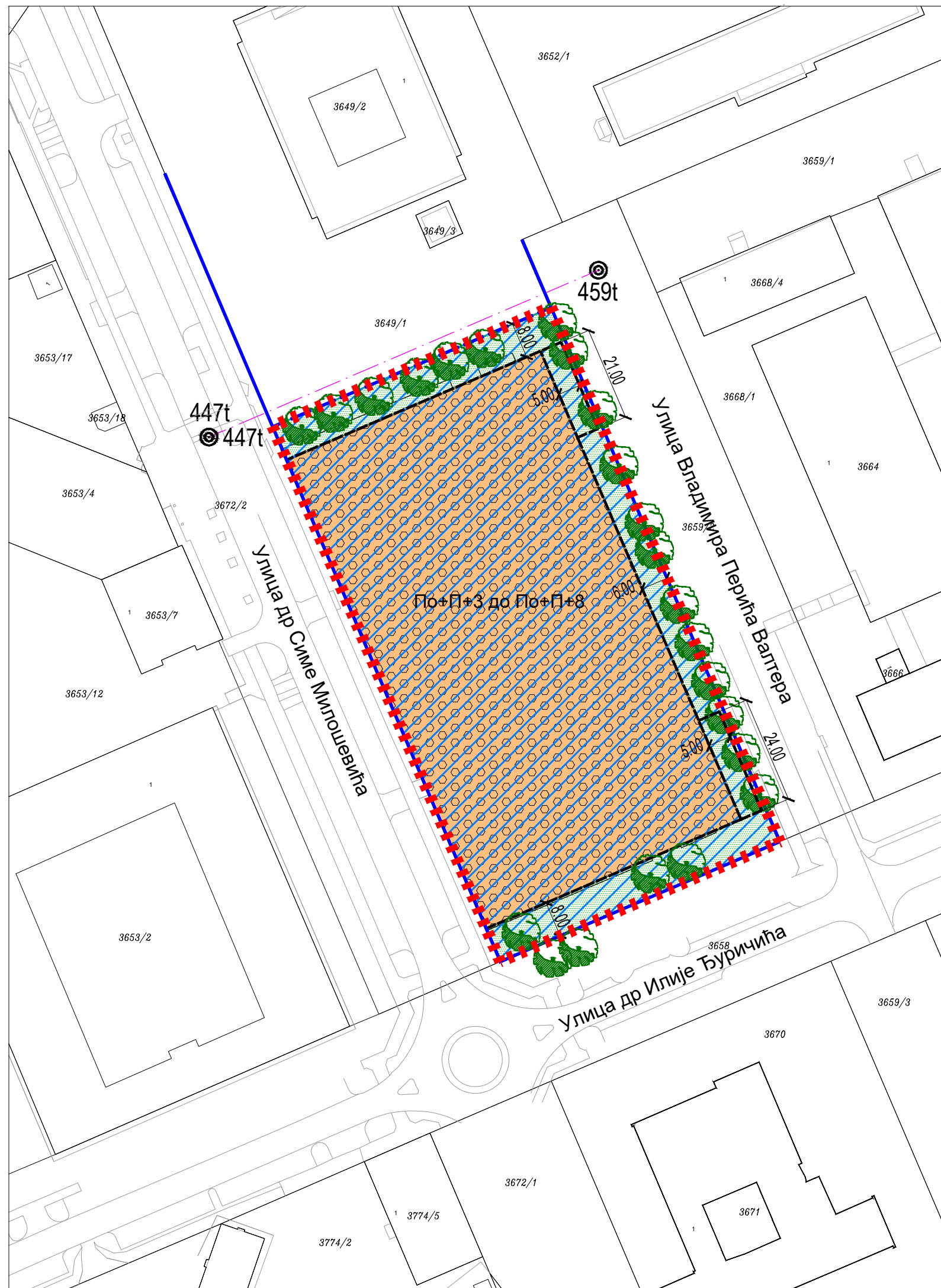











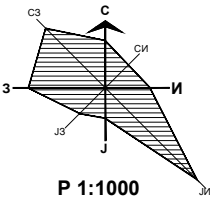
ИЗМЕНЕ И ДОПУНЕ ПЛАНА ДЕТАЉНЕ РЕГУЛАЦИЈЕ УНИВЕРЗИТЕТСКОГ КОМПЛЕКСА У НОВОМ САДУ (локалитет на парцели број 3657 КО Нови Сад II)


ПЛАН НАМЕНЕ ПОВРШИНА СА РЕЖИМИМА ИЗГРАДЊЕ



-  ОБЈЕКТИ И КОМПЛЕКСИ УНИВЕРЗИТЕТА У НОВОМ САДУ
(Планирани објекти ФТН-а и НТП-а: од По+П+3 до По+П+8)
-  ЗОНА ИЗГРАДЊЕ ПЛАНИРАНИХ ОБЈЕКТА УНИВЕРЗИТЕТА
-  ПЛАНИРАНИ ПРЕПУСТИ НА ВИШИМ ЕТАЖАМА
-  ЗОНА ИЗГРАДЊЕ ПОДЗЕМНИХ ГАРАЖА
-  ЗЕЛЕНЕ И ПРИСТУПНЕ ПОВРШИНЕ
-  ПОСТОЈЕЋЕ КВАЛИТЕТНО ДРВЕЋЕ

-  ПЛАНИРАНА РЕГУЛАЦИОНА ЛИНИЈА
-  РЕГУЛАЦИОНА ЛИНИЈА ПО ПОСТОЈЕЋОЈ ГРАНИЦИ ПАРЦЕЛЕ
-  ГРАНИЦА ОБУХВАТА ИЗМЕНА И ДОПУНА ПЛАНА



 Јавно предузеће "УРБАНИЗАМ" Завод за урбанизам Нови Сад, Булевар цара Лазара 3/III					
НАЗИВ ПЛАНА	ИЗМЕНА И ДОПУНА ПЛАНА ДЕТАЉНЕ РЕГУЛАЦИЈЕ УНИВЕРЗИТЕТСКОГ КОМПЛЕКСА У НОВОМ САДУ (локалитет на парцели број 3657 КО Нови Сад II)				
ОДГОВОРНИ УРБАНИСТА	М. СТОЈАНОВИЋ, дипл.инж.арх.		НАЗИВ КАРТЕ	ПЛАН НАМЕНЕ ПОВРШИНА СА РЕЖИМИМА ИЗГРАДЊЕ	
ОБРАЂИВАЧ	М. СТОЈАНОВИЋ, дипл.инж.арх. К. БАЂОНСКИ, арх.техн.		НАРУЧИЛАЦ ИЗРАДЕ	ГРАД НОВИ САД	
ПОМОЋНИК ДИРЕКТОРА	Т. БУРСАЋ, дипл.инж.арх.		БРОЈ ЗАДАТКА:	ДАТУМ:	РАЗМЕРА:
ДИРЕКТОР	Д. МИЛАДИНОВИЋ, дипл.инж.арх.		1.4.15/24	03.2026.	1:1000
				БРОЈ:	4