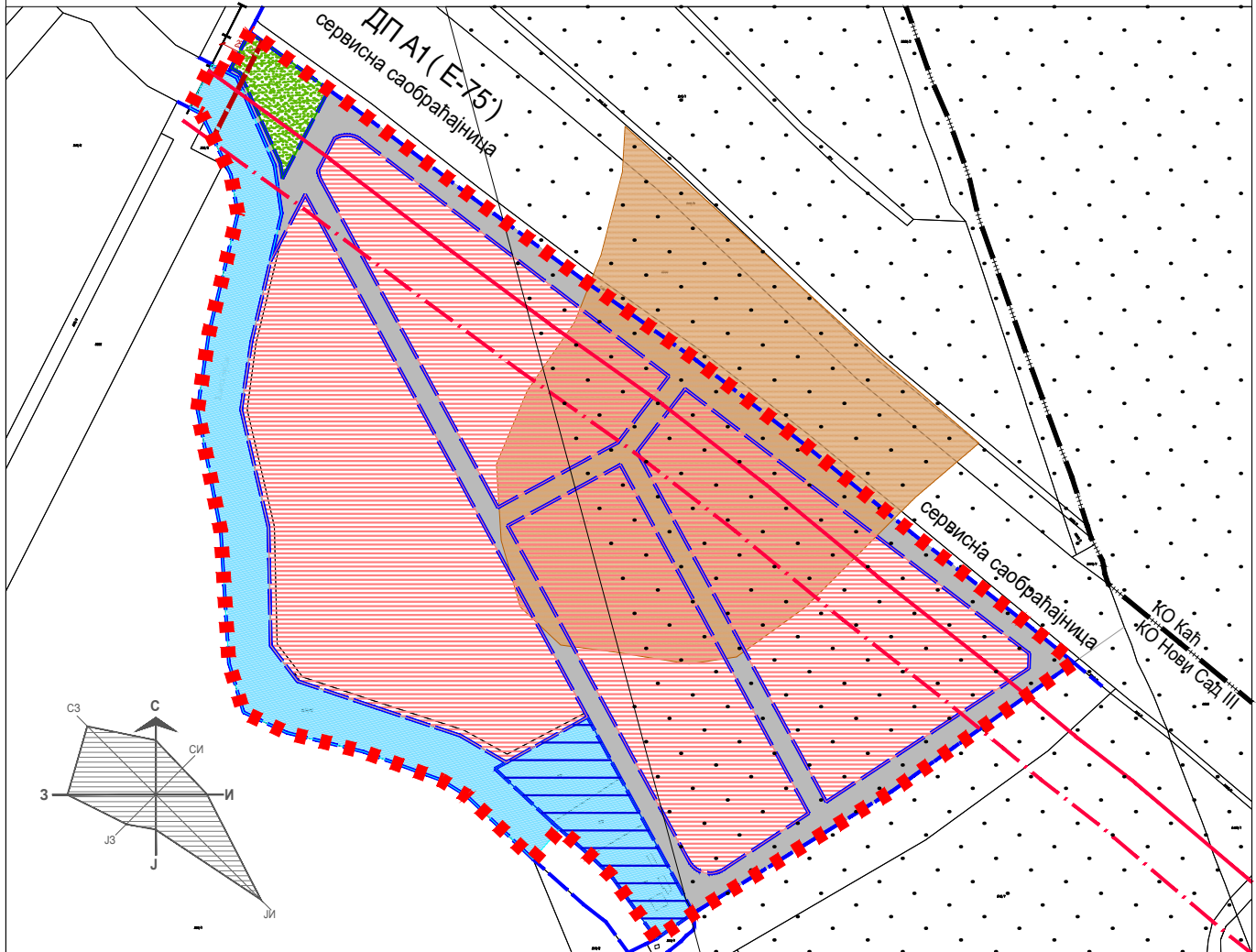








**ПЛАН ДЕТАЉНЕ РЕГУЛАЦИЈЕ
ПОСЛОВАЊА У РАДНОЈ ЗОНИ СЕВЕР IV
ЈУЖНО ОД ДРЖАВНОГ ПУТА IА РЕДА ОЗНАКЕ А1 (МЕЂУНАРОДНИ ПУТ ОЗНАКЕ Е-75)
У НОВОМ САДУ**

- Елаборат за рани јавни увид -



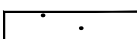
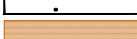


КОНЦЕПЦИЈА ПРОСТОРНОГ УРЕЂЕЊА ПЛАНСКОГ ПОДРУЧЈА



НАМЕНА ПОВРШИНА

-  пословање на улазним правцима
-  саобраћајне површине
-  водно земљиште (канал)
-  водно земљиште у функцији одржавања водних објеката
-  заштитно зеленило
-  регулациона линија


ЗАШТИТА ПРОСТОРА

-  заштитни појас и појас контролисане градње уз државни пут
-  заштитни пружни појас
-  зона ограничења изградње преко 231 m н.в.
-  терен врло непогодан за изградњу
-  граница катастарских општина
-  оквирна граница обухвата плана



Јавно предузеће "УРБАНИЗАМ" Завод за урбанизам
Нови Сад, Булевар цара Лазара 3/III



НАЗИВ ПЛАНА		ПЛАН ДЕТАЉНЕ РЕГУЛАЦИЈЕ ПОСЛОВАЊА У РАДНОЈ ЗОНИ СЕВЕР IV ЈУЖНО ОД ДРЖАВНОГ ПУТА IА РЕДА ОЗНАКЕ А1 (МЕЂУНАРОДНИ ПУТ ОЗНАКЕ Е-75) У НОВОМ САДУ - Елаборат за рани јавни увид -			
ОДГОВОРНИ УРБАНИСТА	М. ЗЛИЧИЋ, дипл. инж. арх.	НАЗИВ КАРТЕ	КОНЦЕПЦИЈА ПРОСТОРНОГ УРЕЂЕЊА ПЛАНСКОГ ПОДРУЧЈА		
ОБРАЂИВАЧ	М. ЗЛИЧИЋ, дипл. инж. арх. мр А. ЈЕВЂЕНИЋ, дипл. инж. саоб. А. МАСТИЛОВИЋ, дипл. инж. геод.	НАРУЧИЛАЦ ИЗРАДЕ	ГРАД НОВИ САД 		
ПОМОЋНИК ДИРЕКТОРА	Т. БУРСАЋ, дипл. инж. арх.	БРОЈ ЗАДАТКА:	ДАТУМ:	РАЗМЕРА:	БРОЈ:
ДИРЕКТОР	Д. МИЛАДИНОВИЋ, дипл. инж. арх.	1.4.9/24	03.2026.	1:5000	3