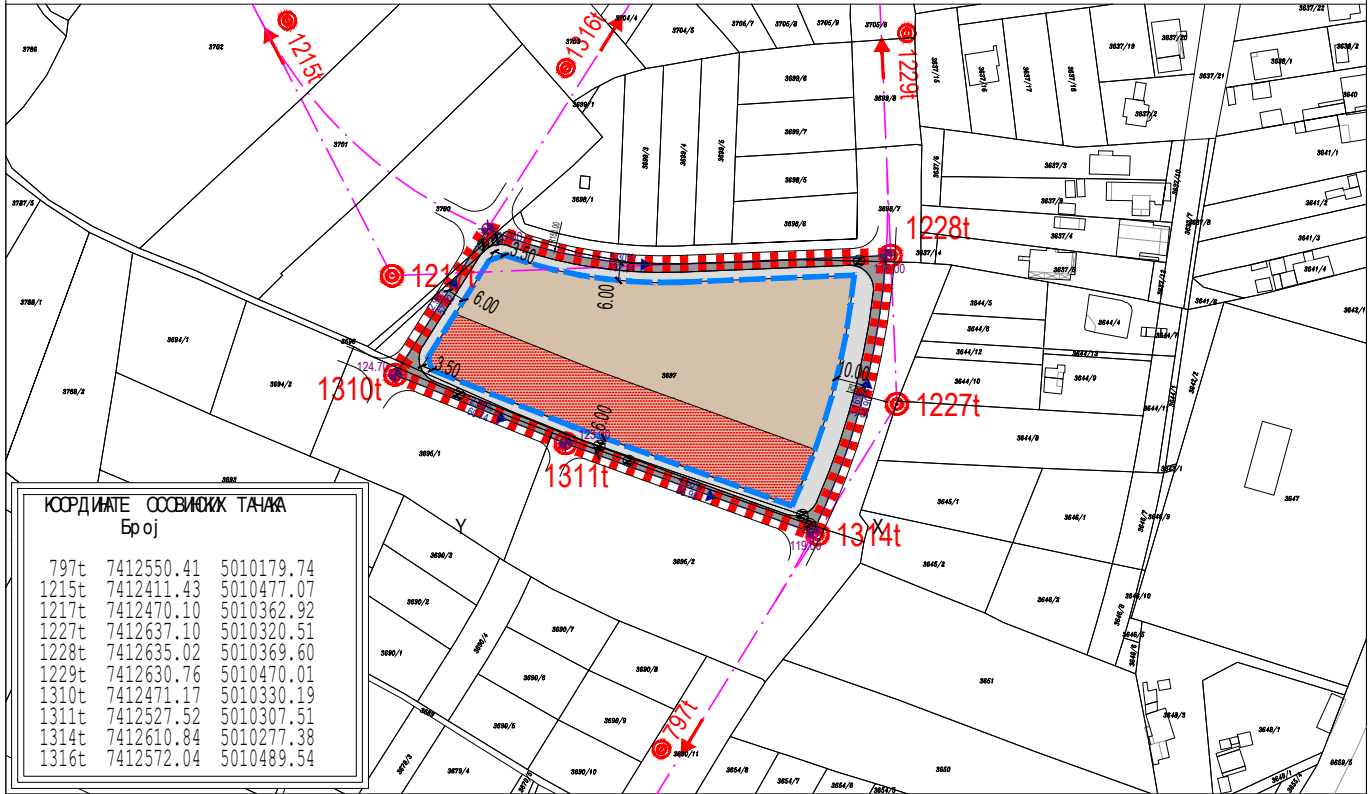



ПЛАН ГЕНЕРАЛНЕ РЕГУЛАЦИЈЕ МИШЕЛУКА СА РИБЊАКОМ У НОВОМ САДУ

ПЛАН НАМЕНЕ ЗЕМЉИШТА, САОБРАЋАЈА, НИВЕЛАЦИЈЕ И РЕГУЛАЦИЈЕ - ЛОКАЛИТЕТ 9




КООРДИНАТЕ ОСОВИНИХ ТАЧКА		
Број		
797t	7412550.41	5010179.74
1215t	7412411.43	5010477.07
1217t	7412470.10	5010362.92
1227t	7412637.10	5010320.51
1228t	7412635.02	5010369.60
1229t	7412630.76	5010470.01
1310t	7412471.17	5010330.19
1311t	7412527.52	5010307.51
1314t	7412610.84	5010277.38
1316t	7412572.04	5010489.54

НАМЕНА ПОВРШИНА



- ВИШЕПОРОДИЧНО СТАНОВАЊЕ СА ЕЛЕМЕНТИНА ОПШТЕГРАДСКОГ ЦЕНТРА (до П+4)
- САОБРАЋАЈНЕ ПОВРШИНЕ

САОБРАЋАЈ, РЕГУЛАЦИЈА И НИВЕЛАЦИЈА



КОЛОВОЗ



ОСОВИНА



ОСОВИНСКА ТАЧКА



НИВЕЛЕТА



НАГИБ НИВЕЛЕТЕ



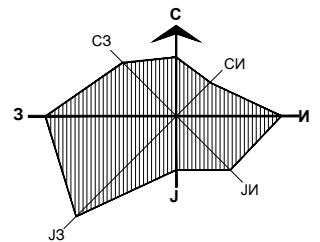
ПЛАНИРАНА РЕГУЛАЦИОНА ЛИНИЈА





ОБАВЕЗНО ОБЈЕДИЊАВАЊЕ ПАРЦЕЛА



ГРАНИЦА ОБУХВАТА ЛОКАЛИТЕТА 9



P-1:2500

 Јавно предузеће "УРБАНИЗАМ" Завод за урбанизам Нови Сад, Булевар цара Лазара 3/III						
НАЗИВ ПЛАНА	ПЛАН ГЕНЕРАЛНЕ РЕГУЛАЦИЈЕ МИШЕЛУКА СА РИБЊАКОМ У НОВОМ САДУ					
ОДГОВОРНИ УРБАНИСТА	И.КУЗМАНОВИЋ ЈОВАНОВИЋ, дипл.инж.арх.	НАЗИВ КАРТЕ	ПЛАН НАМЕНЕ ЗЕМЉИШТА, САОБРАЋАЈА, НИВЕЛАЦИЈЕ И РЕГУЛАЦИЈЕ - ЛОКАЛИТЕТ 9			
ОБРАЂИВАЧ	мр А.ЈЕВЂЕНИЋ, дипл.инж.саоб. Ј.ДРАГОЈЕВИЋ, дипл.инж.геод. Ј.БОЛТИЋ, техн.геод.	НАРУЧИЛАЦ ИЗРАДЕ	ГРАД НОВИ САД 			
ПОМОЋНИК ДИРЕКТОРА	С.КАЦЕНБЕРГЕР, дипл.инж.арх.	БРОЈ ЗАДАТКА:	ДАТУМ:	РАЗМЕРА:	БРОЈ:	
ДИРЕКТОР	Д.МИЛАДИНОВИЋ, дипл.инж.арх.	1.3.19/24	05.2024.	1:2500	7.6.1	