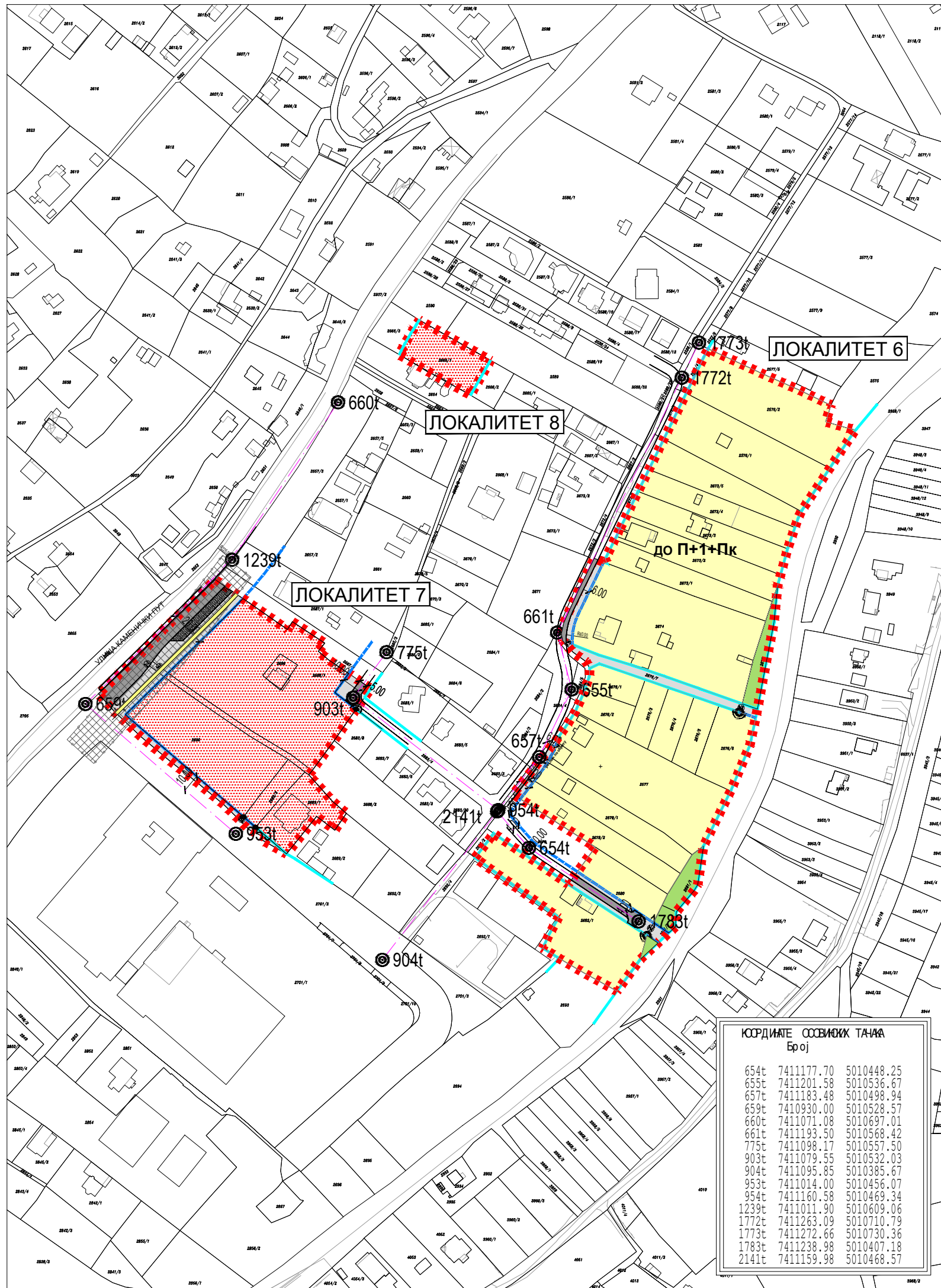






ПЛАН ГЕНЕРАЛНЕ РЕГУЛАЦИЈЕ МИШЕЛУКА СА РИБЊАКОМ У НОВОМ САДУ










ПЛАН НАМЕНЕ ЗЕМЉИШТА, САОБРАЋАЈА, НИВЕЛАЦИЈЕ И РЕГУЛАЦИЈЕ
- ЛОКАЛИТЕТ 6, 7 И 8

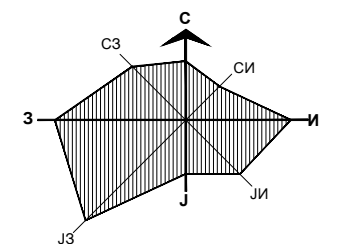


НАМЕНА ПОВРШИНА



-  ОПШТЕГРАДСКИ ЦЕНТАР (П+4)
-  ПОРОДИЧНО СТАНОВАЊЕ (до П+1+Пк)
-  ЗАШТИТНО ЗЕЛЕНИЛО
-  САОБРАЋАЈНЕ ПОВРШИНЕ

САОБРАЋАЈ, РЕГУЛАЦИЈА И НИВЕЛАЦИЈА

-  КОЛОВОЗ
-  БИЦИКЛИСТИЧКА СТАЗА
-  ОСОВИНА
-  ОСОВИНСКА ТАЧКА
-  НИВЕЛЕТА
-  ЗАШТИТНИ ПОЈАС ДАЛЕКОВОДА
-  РЕГУЛАЦИОНА ЛИНИЈА ПО ПОСТОЈЕЋОЈ ГРАНИЦИ ПАРЦЕЛЕ
-  ПЛАНИРАНА РЕГУЛАЦИОНА ЛИНИЈА
-  ГРАНИЦА ОБУХВАТА ЛОКАЛИТЕТА 6, 7 И 8



КООРДИНАТЕ ОСОВИНСКИХ ТАЧА		
Број		
654t	7411177.70	5010448.25
655t	7411201.58	5010536.67
657t	7411183.48	5010498.94
659t	7410930.00	5010528.57
660t	7411071.08	5010697.01
661t	7411193.50	5010568.42
775t	7411098.17	5010557.50
903t	7411079.55	5010532.03
904t	7411095.85	5010385.67
953t	7411014.00	5010456.07
954t	7411160.58	5010469.34
1239t	7411011.90	5010609.06
1772t	7411263.09	5010710.79
1773t	7411272.66	5010730.36
1783t	7411238.98	5010407.18
2141t	7411159.98	5010468.57

 Јавно предузеће "УРБАНИЗАМ" Завод за урбанизам Нови Сад, Булевар цара Лазара 3/III					
НАЗИВ ПЛАНА ПЛАН ГЕНЕРАЛНЕ РЕГУЛАЦИЈЕ МИШЕЛУКА СА РИБЊАКОМ У НОВОМ САДУ		НАЗИВ КАРТЕ ПЛАН НАМЕНЕ ЗЕМЉИШТА, САОБРАЋАЈА, НИВЕЛАЦИЈЕ И РЕГУЛАЦИЈЕ - ЛОКАЛИТЕТ 6, 7 И 8			
ОДГОВОРНИ УРБАНИСТА	И.КУЗМАНОВИЋ ЈОВАНОВИЋ, дипл.инж.арх.	НАРУЧИЛАЦ ИЗРАДЕ	ГРАД НОВИ САД 		
ОБРАЂИВАЧ	мр А.ЈЕВЂЕНИЋ, дипл.инж.саоб. Ј.ДРАГОЈЕВИЋ, дипл.инж.геод. Ј.БОЛТИЋ, техн.геод.	БРОЈ ЗАДАТКА:	ДАТУМ:	РАЗМЕРА:	БРОЈ:
ПОМОЋНИК ДИРЕКТОРА	С.КАЦЕНБЕРГЕР, дипл.инж.арх.	1.3.19/24	05.2024.	1:2500	7.4.1
ДИРЕКТОР	Д.МИЛАДИНОВИЋ, дипл.инж.арх.				