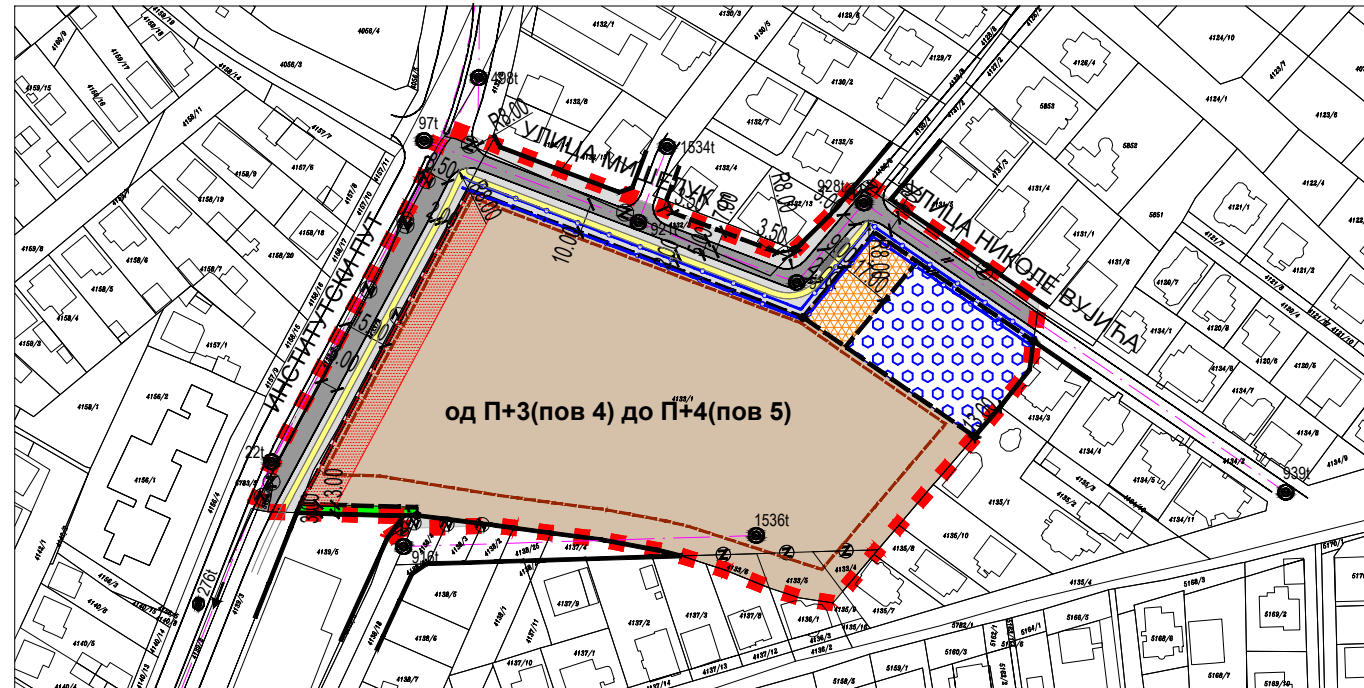


ПЛАН ГЕНЕРАЛНЕ РЕГУЛАЦИЈЕ МИШЕЛУКА СА РИБЊАКОМ У НОВОМ САДУ






ПЛАН НАМЕНЕ ЗЕМЉИШТА, САОБРАЋАЈА, НИВЕЛАЦИЈЕ И РЕГУЛАЦИЈЕ - ЛОКАЛИТЕТ 2















КООРДИНАТЕ ОСОВИНСКИХ ТАЧКА Број		
22т	7410579.27	5009501.66
97т	7410629.74	5009607.86
276т	7410523.97	5009362.40
498т	7410647.80	5009628.70
899т	7410649.96	5009771.42
916т	7410623.00	5009473.64
920т	7410752.99	5009560.91
921т	7410700.65	5009580.85
928т	7410775.20	5009587.22
939т	7410914.75	5009491.57
1534т	7410710.17	5009605.85
1536т	7410739.60	5009477.30

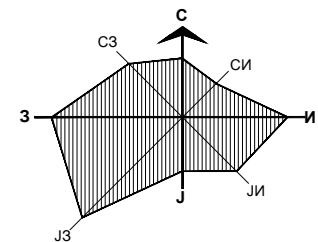
У

НАМЕНА ПОВРШИНА



-  ВИШЕПОРОДИЧНО СТАНОВАЊЕ
СА ЕЛЕМЕНТИНА ЛИНИЈСКОГ ЦЕНТРА (од П+3(пов 4) до П+4(пов 5))
-  ПРЕДШКОЛСКА УСТАНОВА (до П+1)
-  ПАРЦЕЛА ЗА ОБЈЕКАТ КУЛТУРЕ (до П+1)
-  ИНФРАСТРУКТУРНИ ПРОЈЕКТ
-  САОБРАЋАЈНА ПОВРШИНА

САОБРАЋАЈ, РЕГУЛАЦИЈА И НИВЕЛАЦИЈА

-  КОЛОВОЗ
-  БИЦИКЛИСТИЧКА СТАЗА
-  ОСОВИНА
-  ОСОВИНСКА ТАЧКА
-  НИВЕЛЕТА
-  НАГИБ НИВЕЛЕТЕ
-  РЕГУЛАЦИОНА ЛИНИЈА ПО ПОСТОЈЕЋОЈ ГРАНИЦИ ПАРЦЕЛЕ
-  ПЛАНИРАНА РЕГУЛАЦИОНА ЛИНИЈА
-  ОБАВЕЗНО ОБЈЕДИЊАВАЊЕ ПАРЦЕЛА
-  ЗАШТИТНИ ПОЈАС ВОДОВОДА
-  ПЛАНИРАНА ГРАЂЕВИНСКА ЛИНИЈА
-  ГРАНИЦА ОБУХВАТА ЛОКАЛИТЕТА 2



P-1:2500

 Јавно предузеће "УРБАНИЗАМ" Завод за урбанизам Нови Сад, Булевар цара Лазара 3/III						
НАЗИВ ПЛАНА		ПЛАН ГЕНЕРАЛНЕ РЕГУЛАЦИЈЕ МИШЕЛУКА СА РИБЊАКОМ У НОВОМ САДУ				
ОДГОВОРНИ УРБАНИСТА	И.КУЗМАНОВИЋ ЈОВАНОВИЋ, дипл.инж.арх.	НАЗИВ КАРТЕ	ПЛАН НАМЕНЕ ЗЕМЉИШТА, САОБРАЋАЈА, НИВЕЛАЦИЈЕ И РЕГУЛАЦИЈЕ - ЛОКАЛИТЕТ 2			
ОБРАЂИВАЧ	мр А.ЈЕВЂЕНИЋ, дипл.инж.саоб. Ј.ДРАГОЈЕВИЋ, дипл.инж.геод. Ј.БОЛТИЋ, техн.геод.	НАРУЧИЛАЦ ИЗРАДЕ	ГРАД НОВИ САД 			
ПОМОЋНИК ДИРЕКТОРА	С.КАЦЕНБЕРГЕР, дипл.инж.арх.	БРОЈ ЗАДАТКА:	ДАТУМ:	РАЗМЕРА:	БРОЈ:	
ДИРЕКТОР	Д.МИЛАДИНОВИЋ, дипл.инж.арх.	1.3.19/24	05.2024.	1:2500	7.2.1	