

ИЗМЕНЕ И ДОПУНЕ ПЛАНА ГЕНЕРАЛНЕ РЕГУЛАЦИЈЕ НАСЕЉЕНОГ МЕСТА КОВИЉ (ДЕЛОВИ ГРАЂЕВИНСКОГ ПОДРУЧЈА УЗ НАСИП)

ПЛАН ВОДНЕ ИНФРАСТРУКТУРЕ

ВОДНА ИНФРАСТРУКТУРА

ВОДОВОД-СТАЊЕ (оријентационе трасе преузете из ГИС-а)

КАНАЛИЗАЦИЈА ФЕКАЛНА-СТАЊЕ



ЦРПНА СТАНИЦА ОТПАДНИХ ВОДА-СТАЊЕ

ОТВОРЕНИ УЛИЧНИ КАНАЛ-СТАЊЕ

ОТВОРЕНИ УЛИЧНИ КАНАЛ-ПЛАН

КАНАЛИЗАЦИЈА АТМОСФЕРСКА-ПЛАН

ЗАШТИТНИ ПОЈАС КАНАЛИЗАЦИОНЕ МРЕЖЕ

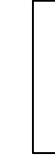


ПОВРШИНЕ ЈАВНЕ НАМЕНЕ

САОБРАЋАЈНЕ ПОВРШИНЕ



ПОВРШИНЕ ОСТАЛИХ НАМЕНА



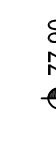
ПЛАНИРАНА ГРАНИЦА ПАРЦЕЛЕ



ПОСТОЈЕЋА РЕГУЛАЦИОНА ЛИНИЈА



ПЛАНИРАНА РЕГУЛАЦИОНА ЛИНИЈА



НИВЕЛЕТА

НАГИБ НИВЕЛЕТЕ

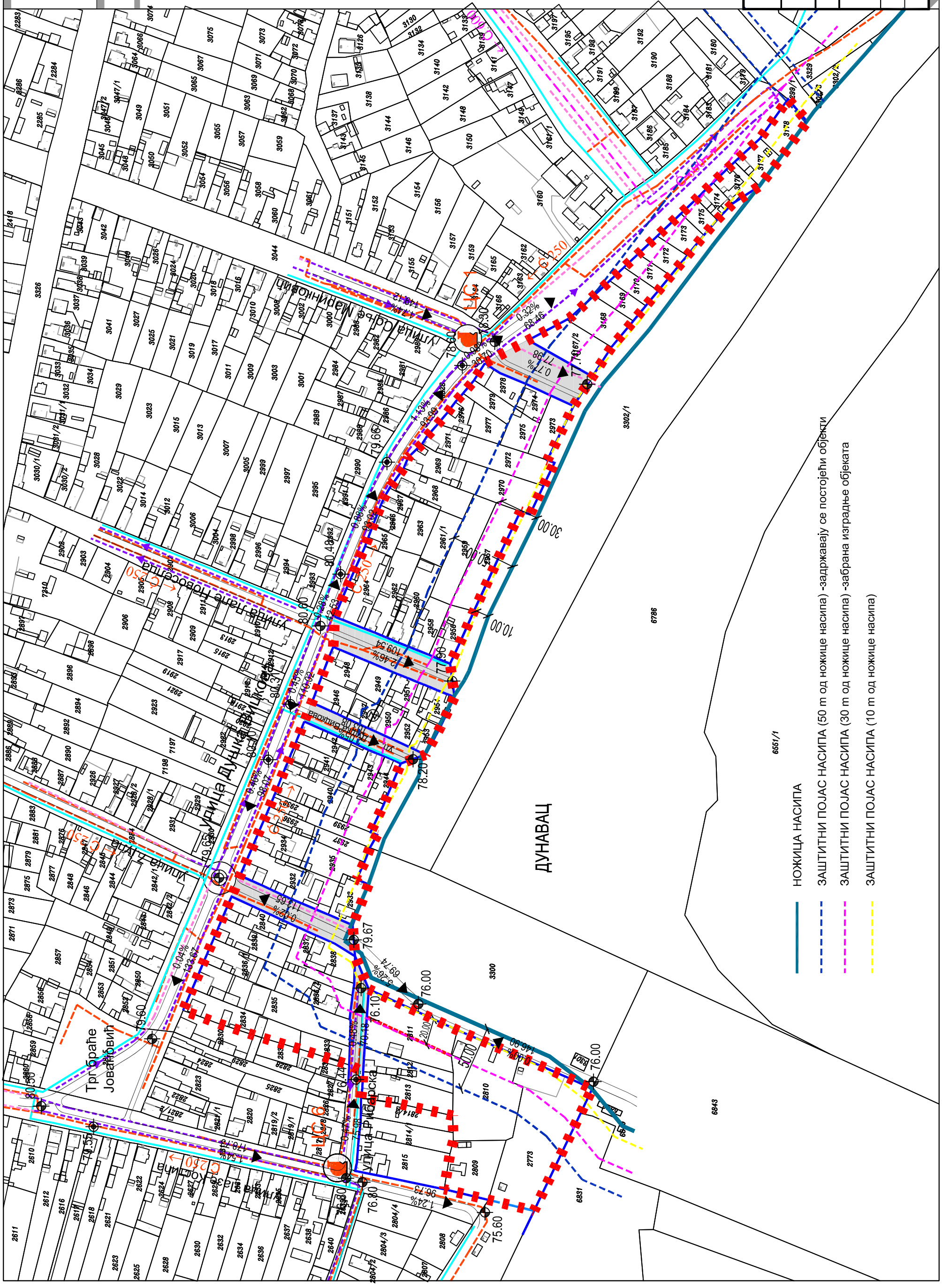
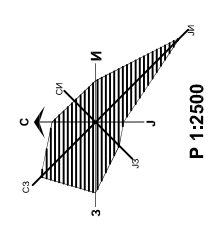
77.90

0.00%

146.90

ГРЕНИЦА ОБУХВАТА ИЗМЕНА И ДОПУНА ПЛАНА ГЕНЕРАЛНЕ РЕГУЛАЦИЈЕ

Red dashed line symbol



- НОЖИЦА НАСИПА
- ЗАШТИТНИ ПОЈАС НАСИПА (50 m од ножице насипа) -задржавају се постојећи објекти
- ЗАШТИТНИ ПОЈАС НАСИПА (30 m од ножице насипа) -забрана изградње објеката
- ЗАШТИТНИ ПОЈАС НАСИПА (10 m од ножице насипа)

| | | | |
|--|--|---|-------------------|
| | | Јавно предузеће "УРБАНИЗАМ" Завод за урбанизам Нови Сад, Булевар цара Лазара 3/III | |
| НАЗИВ ПЛАНА ИЗМЕНЕ И ДОПУНЕ ПЛАНА ГЕНЕРАЛНЕ РЕГУЛАЦИЈЕ НАСЕЉЕНОГ МЕСТА КОВИЉ (ДЕЛОВИ ГРАЂЕВИНСКОГ ПОДРУЧЈА УЗ НАСИП) | НАЗИВ КАРТЕ ПЛАН ВОДНЕ ИНФРАСТРУКТУРЕ | НАЧИН ПЛАН Т. КРПАН ПАНТИЋ, маг. инж. арх. Ј. БОШКОВИЋ, дипл. инж. грађ. К. БАЂОНСКИ, арх. техн. | ГРАД НОВИ САД |
| ОДГОВОРНИ УРБАНИСТА др. Д. ПОЛИЋ, дипл. инж. арх. | ПОМОЋНИК ДИРЕКТОРА Т. БУРСАЋ, дипл. инж. арх. | БРОЈ ЗАДАТКА 1.3.5/24 | ДАТУМ 11.2025. |
| ОБРАЂИВАЧ Т. КРПАН ПАНТИЋ, маг. инж. арх. Ј. БОШКОВИЋ, дипл. инж. грађ. К. БАЂОНСКИ, арх. техн. | ДИРЕКТОР Д. МИЛАДИНОВИЋ, дипл. инж. арх. | РАЗМЕРА 1:2500 | БРОЈ 5 |