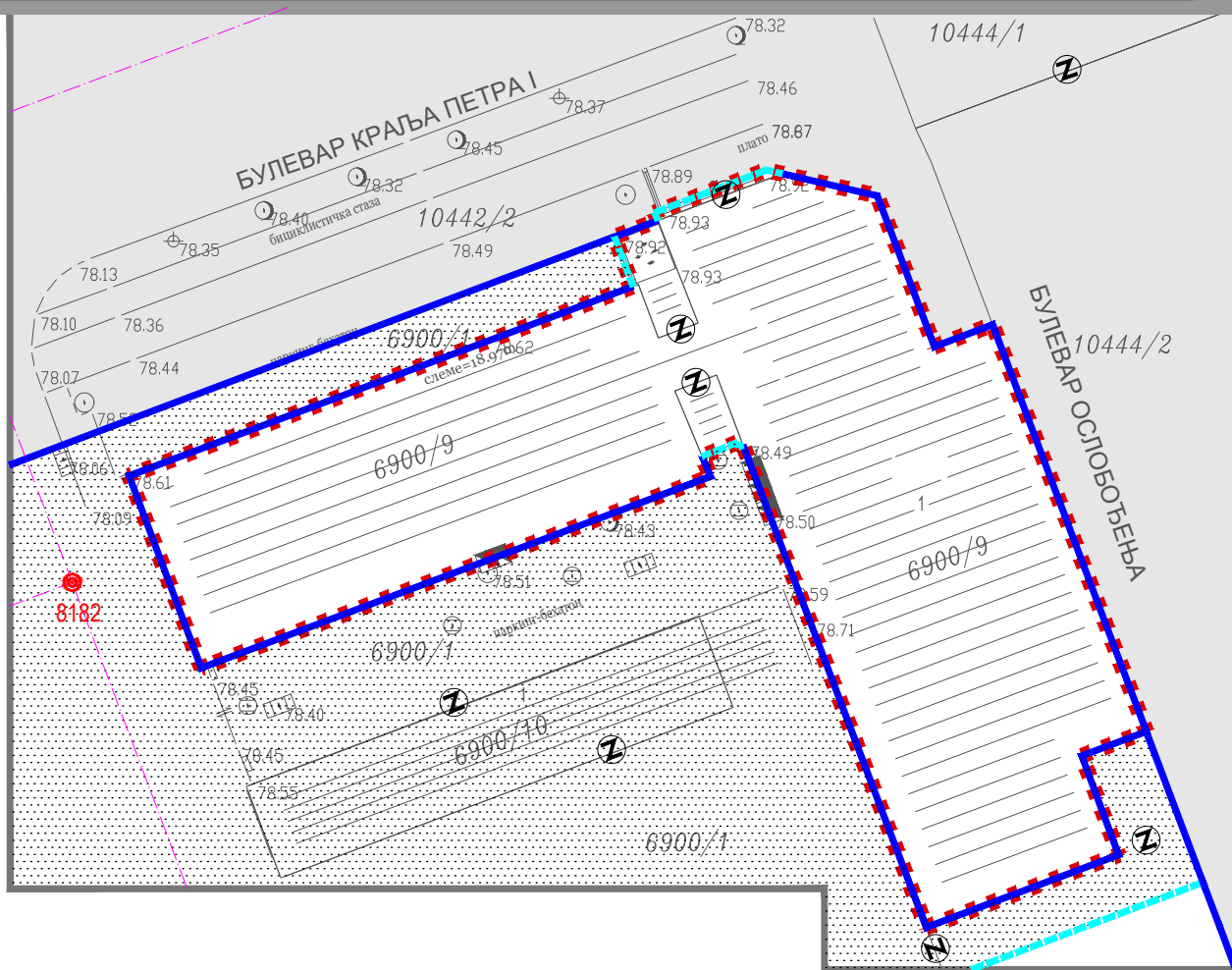







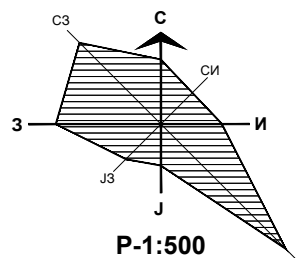




ИЗМЕНЕ И ДОПУНЕ ПЛАНА ГЕНЕРАЛНЕ РЕГУЛАЦИЈЕ НОВОГ ГРАДСКОГ ЦЕНТРА СА ОКРУЖЕЊЕМ У НОВОМ САДУ (ЛОКАЛИТЕТ НА БУЛЕВАРУ ОСЛОБОЂЕЊА)

ПЛАН РЕГУЛАЦИЈЕ ПОВРШИНА ЈАВНЕ НАМЕНЕ



- ПОВРШИНЕ ЈАВНЕ НАМЕНЕ**
-  УЛИЦЕ И ТРГОВИ
 -  ЗАЈЕДНИЧКЕ БЛОКОВСКЕ ПОВРШИНЕ
- ПОВРШИНЕ ОСТАЛИХ НАМЕНА**
- 
-  РЕГУЛАЦИОНА ЛИНИЈА ПО ПОСТОЈЕЋОЈ ГРАНИЦИ ПАРЦЕЛЕ
-  ПЛАНИРАНА РЕГУЛАЦИОНА ЛИНИЈА
-  ОБАВЕЗНО ОБЈЕДИЊАВАЊЕ ДЕЛА ПАРЦЕЛЕ
-  ГРАНИЦА ОБУХВАТА ИЗМЕНА И ДОПУНА ПЛАНА ГЕНЕРАЛНЕ РЕГУЛАЦИЈЕ



 Јавно предузеће "УРБАНИЗАМ" Завод за урбанизам Нови Сад, Булевар цара Лазара 3/III					
НАЗИВ ПЛАНА	ИЗМЕНЕ И ДОПУНЕ ПЛАНА ГЕНЕРАЛНЕ РЕГУЛАЦИЈЕ НОВОГ ГРАДСКОГ ЦЕНТРА СА ОКРУЖЕЊЕМ У НОВОМ САДУ (ЛОКАЛИТЕТ НА БУЛЕВАРУ ОСЛОБОЂЕЊА)				
ОДГОВОРНИ УРБАНИСТА	М. МАНАСИЈЕВИЋ РАДОЈЕВИЋ, дипл.инж.арх.	НАЗИВ КАРТЕ	ПЛАН РЕГУЛАЦИЈЕ ПОВРШИНА ЈАВНЕ НАМЕНЕ		
ОБРАЂИВАЧ	А.МАСТИЛОВИЋ, дипл.инж.геод. Љ. МЕРГАНЦ, арх.техн.	НАРУЧИЛАЦ ИЗРАДЕ	EXCENTAR DOO ZA GRADEVINU TRGOVINU I USLUGE NOVI SAD		
ПОМОЋНИК ДИРЕКТОРА	Т.БУРСАЋ, дипл.инж.арх.	БРОЈ ЗАДАТКА:	ДАТУМ:	РАЗМЕРА:	БРОЈ:
ДИРЕКТОР	Д. МИЛАДИНОВИЋ, дипл.инж.арх.	2.3.19/23	02.2026.	P-1:500	3